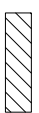




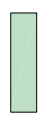






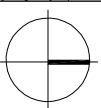




# Rahmenplan Wengenviertel Ulm

-  Gebäudebestand
-  geneigte Dachflächen
-  Flachdach
-  Naturstein-Kleinpflaster
-  Plattenbelag
-  öffentliche Grünfläche
-  private Grünfläche /  
Entsiegelung - Aufwertung
-  Umgriff Sanierungsgebiet
-  Passage
-  Baum / Bestand
-  Baum / Neupflanzung
-  Fußgängerzone neu

Mai 2013  
Maßstab: M 1:500



Stadt Ulm  
Hauptabteilung  
Stadtplanung,  
Umwelt,  
Baurecht

**ulm**