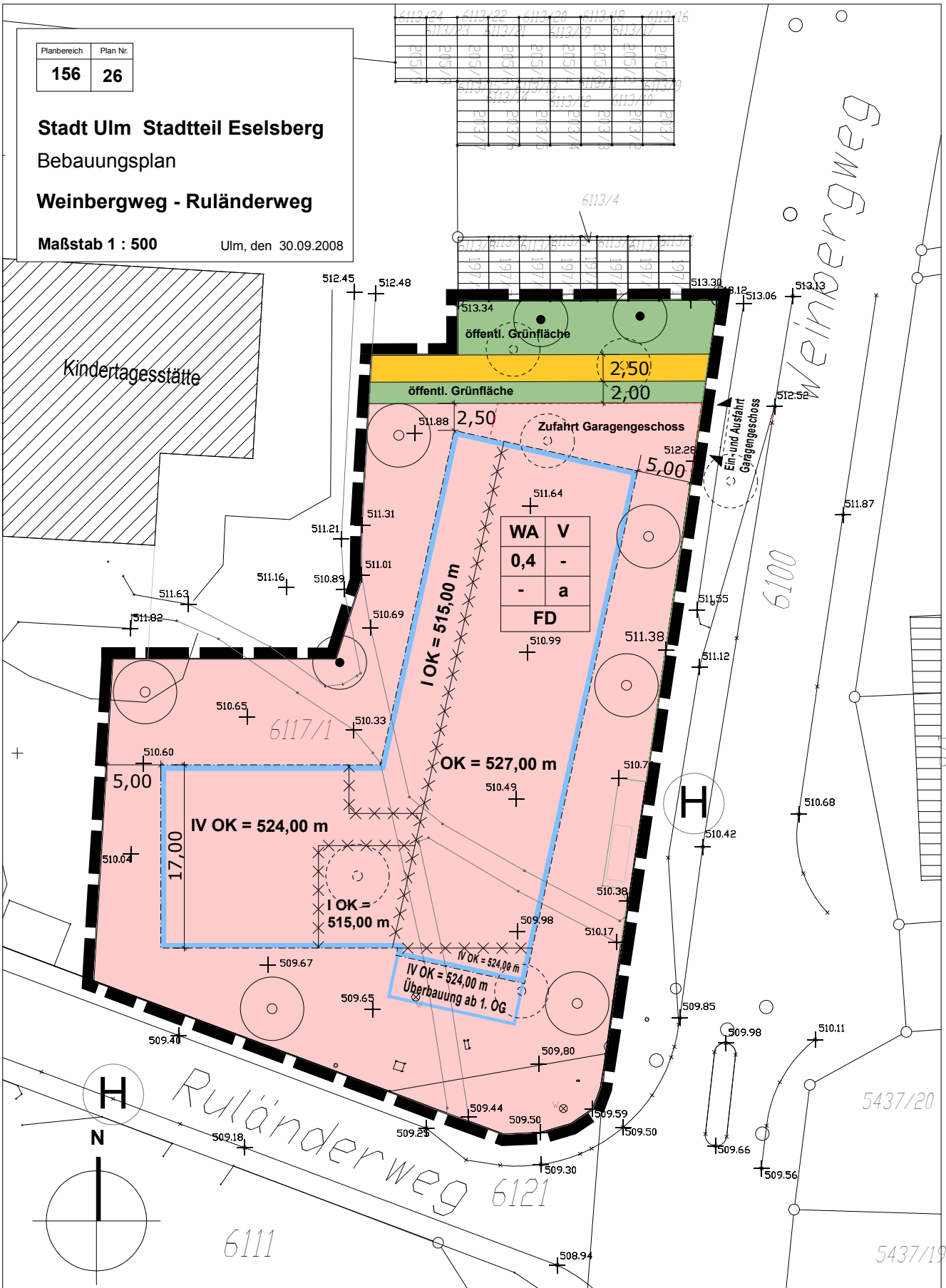


Planbereich	Plan Nr.
156	26

**Stadt Ulm Stadtteil Eselsberg**  
**Bebauungsplan**  
**Weinbergweg - Ruländerweg**

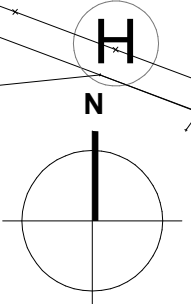
Maßstab 1 : 500      Ulm, den 30.09.2008



WA	V
0,4	-
-	a
FD	

**IOK = 515,00 m**  
**OK = 527,00 m**  
**IV OK = 524,00 m**

**IOK = 515,00 m**  
**IV OK = 524,00 m**  
**Überbauung ab 1. OG**



Kindertagesstätte

Weinbergweg

Ruländerweg

6100

6111

5437/20

5437/19

H

178

6113/24	6113/22	6113/20	6113/18	6113/16
5113/24	5113/22	5113/20	5113/18	5113/16
215/24	215/22	215/20	215/18	215/16
213/24	213/22	213/20	213/18	213/16
211/24	211/22	211/20	211/18	211/16
209/24	209/22	209/20	209/18	209/16
207/24	207/22	207/20	207/18	207/16
205/24	205/22	205/20	205/18	205/16
203/24	203/22	203/20	203/18	203/16
201/24	201/22	201/20	201/18	201/16
199/24	199/22	199/20	199/18	199/16
197/24	197/22	197/20	197/18	197/16

6113/24	6113/22	6113/20	6113/18	6113/16
5113/24	5113/22	5113/20	5113/18	5113/16
215/24	215/22	215/20	215/18	215/16
213/24	213/22	213/20	213/18	213/16
211/24	211/22	211/20	211/18	211/16
209/24	209/22	209/20	209/18	209/16
207/24	207/22	207/20	207/18	207/16
205/24	205/22	205/20	205/18	205/16
203/24	203/22	203/20	203/18	203/16
201/24	201/22	201/20	201/18	201/16
199/24	199/22	199/20	199/18	199/16
197/24	197/22	197/20	197/18	197/16

öffentl. Grünfläche  
 2,50  
 öffentl. Grünfläche  
 2,00

Zufahrt Garagengeschoss  
 1,50

Ein- und Ausfahrt  
 Garagengeschoss

6117/1

5,00  
 17,00

IV OK = 524,00 m

IOK = 515,00 m

IV OK = 524,00 m

Überbauung ab 1. OG

H

N

509,18

509,25

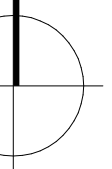
509,30

509,30

509,36

509,56

509,66



6111

5437/20

5437/19

H

178

6113/24	6113/22	6113/20	6113/18	6113/16
5113/24	5113/22	5113/20	5113/18	5113/16
215/24	215/22	215/20	215/18	215/16
213/24	213/22	213/20	213/18	213/16
211/24	211/22	211/20	211/18	211/16
209/24	209/22	209/20	209/18	209/16
207/24	207/22	207/20	207/18	207/16
205/24	205/22	205/20	205/18	205/16
203/24	203/22	203/20	203/18	203/16
201/24	201/22	201/20	201/18	201/16
199/24	199/22	199/20	199/18	199/16
197/24	197/22	197/20	197/18	197/16

6113/24	6113/22	6113/20	6113/18	6113/16
5113/24	5113/22	5113/20	5113/18	5113/16
215/24	215/22	215/20	215/18	215/16
213/24	213/22	213/20	213/18	213/16
211/24	211/22	211/20	211/18	211/16
209/24	209/22	209/20	209/18	209/16
207/24	207/22	207/20	207/18	207/16
205/24	205/22	205/20	205/18	205/16
203/24	203/22	203/20	203/18	203/16
201/24	201/22	201/20	201/18	201/16
199/24	199/22	199/20	199/18	199/16
197/24	197/22	197/20	197/18	197/16

öffentl. Grünfläche  
 2,50  
 öffentl. Grünfläche  
 2,00

Zufahrt Garagengeschoss  
 1,50

Ein- und Ausfahrt  
 Garagengeschoss

6117/1

5,00  
 17,00

IV OK = 524,00 m

IOK = 515,00 m

IV OK = 524,00 m

Überbauung ab 1. OG

H

N

509,18

509,25

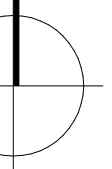
509,30

509,30

509,36

509,56

509,66



6111

5437/20

5437/19

H

178