




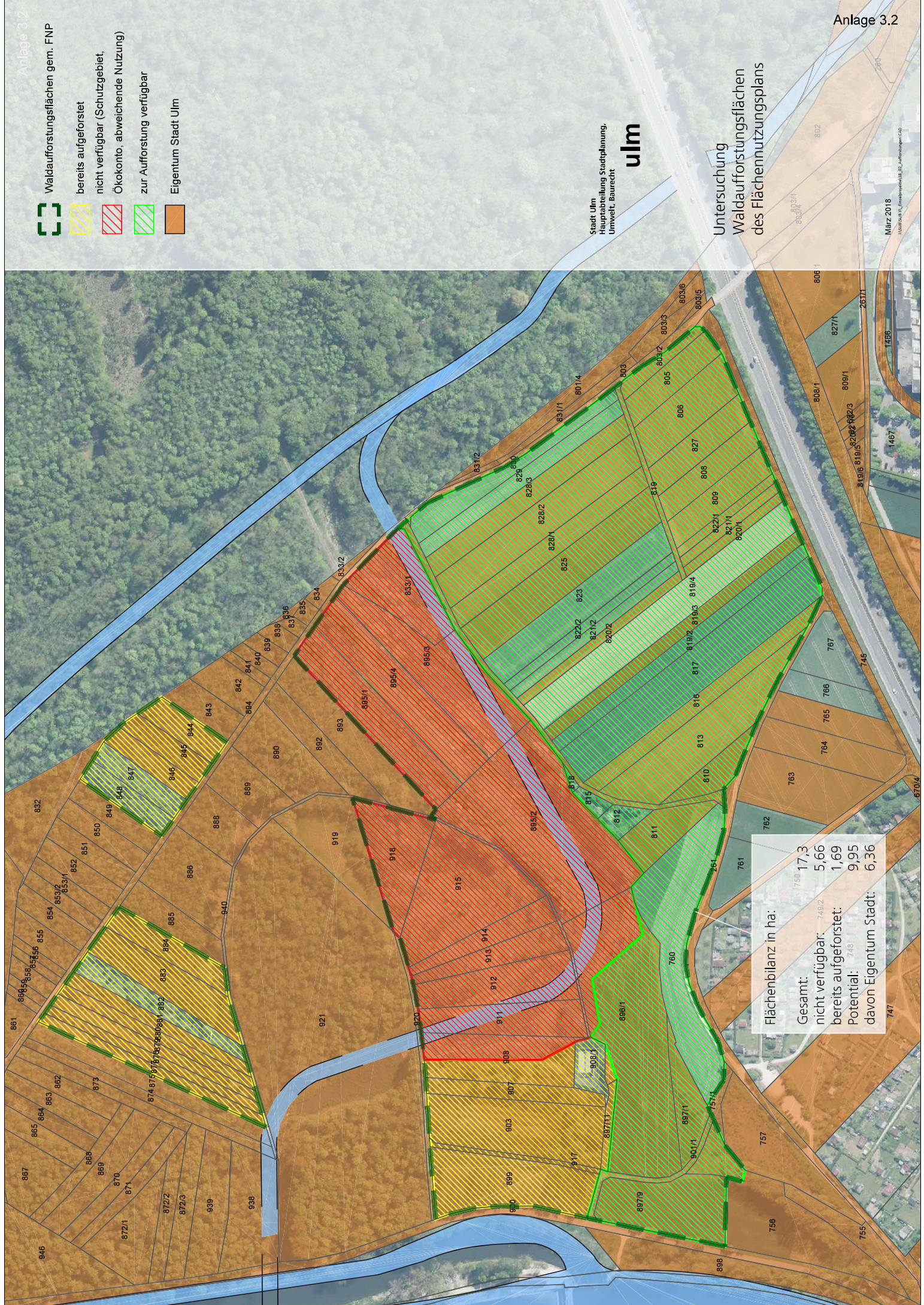


-  Waldaufforstungsflächen gem. FNP
-  bereits aufgeforstet
-  nicht verfügbar (Schutzgebiet, Ökokonto, abweichende Nutzung)
-  zur Aufforstung verfügbar
-  Eigentum Stadt Ulm



Stadt Ulm  
Hauptabteilung Stadtplanung,  
Umwelt, Baurecht  
**ulm**

Untersuchung  
Waldaufforstungsflächen  
des Flächennutzungsplans

Marz 2018  
Ulmerstraße 10, Unternehmenspark 30, Aufstufungen-CO2

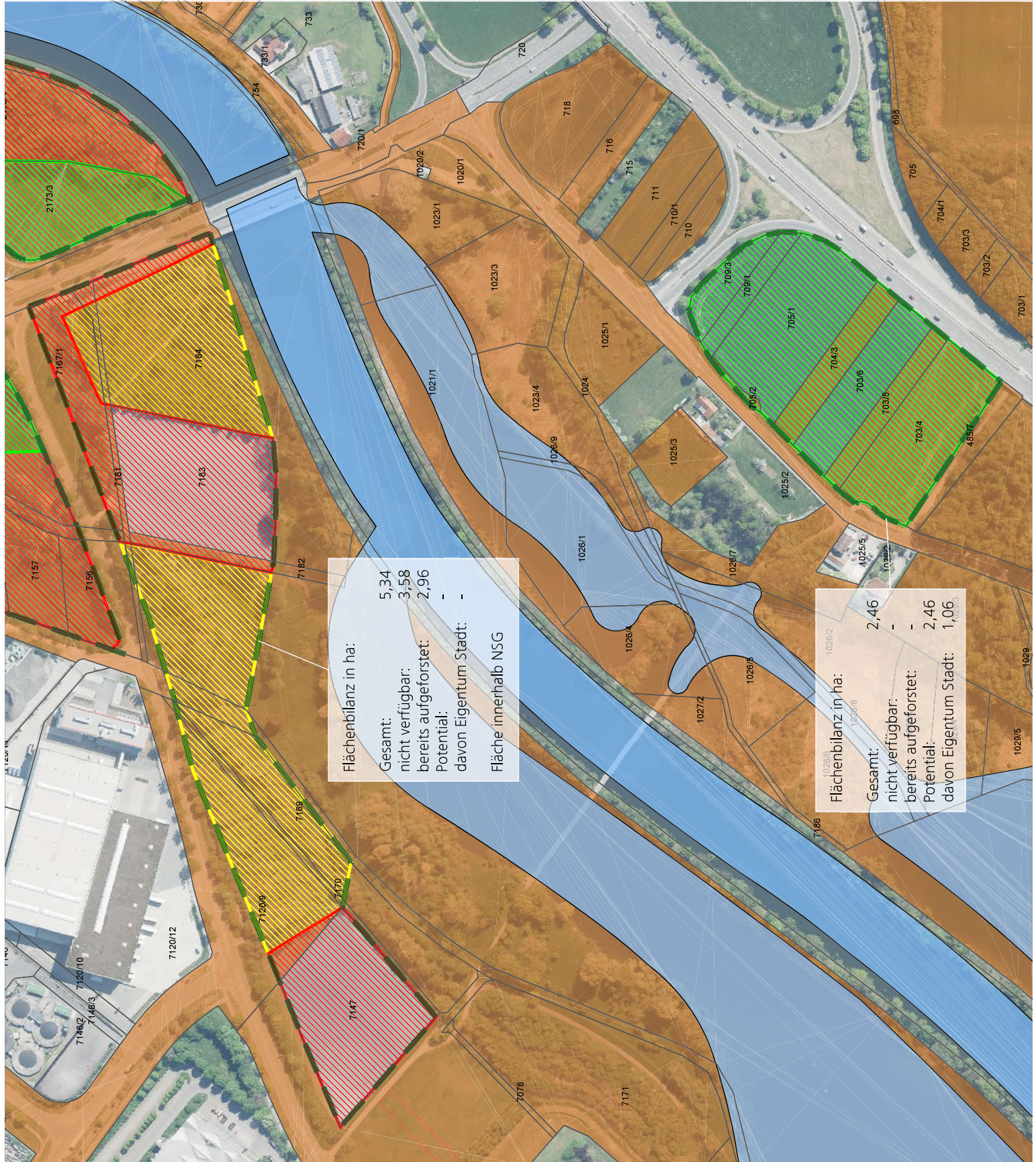
Flächenbilanz in ha:	
Gesamt:	17,3
nicht verfügbar:	5,66
bereits aufgeforstet:	1,69
Potential:	9,95
davon Eigentum Stadt:	6,36



-  Waldaufforstungsflächen gem. FNP
-  bereits aufgeforstet
-  nicht verfügbar (Schutzgebiet, Ökokoito, abweichende Nutzung)
-  zur Aufforstung verfügbar
-  Eigentum Stadt Ulm

Stadt Ulm  
Hauptabteilung Stadtplanung,  
Umwelt, Baurecht  
**ulm**

Untersuchung  
Waldaufforstungsflächen  
des Flächennutzungsplans



Flächenbilanz in ha:	
Gesamt:	5,34
nicht verfügbar:	3,58
bereits aufgeforstet:	2,96
Potential:	-
davon Eigentum Stadt:	-
Fläche innerhalb NSG	

Flächenbilanz in ha:	
Gesamt:	2,46
nicht verfügbar:	-
bereits aufgeforstet:	-
Potential:	2,46
davon Eigentum Stadt:	1,06