



Übersichtsmatrix Priorisierung

Anlage 3 zu GD 033/23/1

Mähringen

1.1

lfd. Nr.	Flst. Nr.	Lage	Grundstücksgröße	Baurecht	tatsächliche Bebaubarkeit	ÖPNV-Haltestelle	Nahversorgung	Aktuelle Nutzung	Sonstiges	Integrationsmöglichkeit	Gesamtbewertung	Priorisierung OR	Priorisierung Verwaltung
1.1.1	95	Bäumlesäcker	+	+	-	+	+	-	+	0		1	1
1.1.5	438 + 439	Bollinger Weg	+	+	+	+	+	-		0		2	2

Lehr

1.2

lfd. Nr.	Flst. Nr.	Lage	Grundstücksgröße	Baurecht	tatsächliche Bebaubarkeit	ÖPNV-Haltestelle	Nahversorgung	Aktuelle Nutzung	Sonstiges	Integrationsmöglichkeit	Gesamtbewertung	Priorisierung OR	Priorisierung Verwaltung
1.2.1	126	Am Reschweg	+	+	+	+	+	-		0		1	1
1.2.2	133	Reschweg	+	0	+	+	+	0		0		3	2
1.2.6	143	Schatzäcker	+	0	-	+	+	-		0		2	

Jungingen

1.3

lfd. Nr.	Flst. Nr.	Lage	Grundstückgröße	Baurecht	tatsächliche Bebaubarkeit	ÖPNV-Haltestelle	Nahversorgung	Aktuelle Nutzung	Sonstiges	Integrationsmöglichkeit	Gesamtbewertung	Priorisierung OR	Priorisierung Verwaltung
1.3.1	80	Eichstraße	+	0	+	+	+	0		+		3	2
1.3.2	1232 (Teil) + 1236 + 1238	Unter dem Hart	+	+	+	+	+	-	-	0		1	1
1.3.4	994	Albstraße	+	-	0	+	+	-	-	0		2	



Ermingen

1.4

lfd. Nr.	Flst. Nr.	Lage	Grundstückgröße	Baurecht	tatsächliche Bebaubarkeit	ÖPNV-Haltestelle	Nahversorgung	Aktuelle Nutzung	Sonstiges	Integrationsmöglichkeit	Gesamtbewertung	Priorisierung OR	Priorisierung Verwaltung
1.4.1	1052 + 1061	Greut	+	+	+	+	-	+		+		16 Plätze	2
1.4.3	160	Ortsstraße	+	+	0	+	-	-		+			1
1.4.3	169 + Teil 160 (Spielplatz)	Ortsstraße										16 Plätze	




Eggingen

1.5

lfd. Nr.	Flst. Nr.	Lage	Grundstücksgröße	Baurecht	tatsächliche Bebaubarkeit	ÖPNV-Haltestelle	Nahversorgung	Aktuelle Nutzung	Sonstiges	Integrationsmöglichkeit	Gesamtbewertung	Priorisierung OR	Priorisierung Verwaltung
1.5.1	948	Geschraien	+	0	+	+	-	-		0			2
1.5.2	44	Dorfstraße	+	+	+	+	-	+		+		1	1






Einsingen

1.6

lfd. Nr.	Flst. Nr.	Lage	Grundstücksgröße	Baurecht	tatsächliche Bebaubarkeit	ÖPNV-Haltestelle	Nahversorgung	Aktuelle Nutzung	Sonstiges	Integrationsmöglichkeit	Gesamtbewertung	Priorisierung OR	Priorisierung Verwaltung
1.6.1	90/1	Bonäcker	+	+	+	+	+	-		+		1	1
1.6.5	97	Egginger Straße	+		0	+	+	+	-	+		2	



Göggingen/Donaustetten

1.7

lfd. Nr.	Flst. Nr.	Lage	Grundstückgröße	Baurecht	tatsächliche Bebaubarkeit	ÖPNV-Haltestelle	Nahversorgung	Aktuelle Nutzung	Sonstiges	Integrationsmöglichkeit	Gesamtbewertung	Priorisierung OR	Priorisierung Verwaltung
1.7.1	159	Krautgartenacker	+	+	+	+	0	-	-	+		alt. 2	2
1.7.2	268 Wohnen	Beim Brückle	+	+	+	+	+	+	+	+		alt. 1	
1.7.4	446	Haldenacker	+	+	+	+	+	0	+	+		3	3
1.7.6	268 Gewerbe	Beim Brückle	+	0	+	+	+	-		0		1	1
1.7.9	389	Mittelwegacker	+	+	-	+	+	-	-	0		2	



Unterweiler

1.8

lfd. Nr.	Flst. Nr.	Lage	Grundstücksgröße	Baurecht	tatsächliche Bebaubarkeit	ÖPNV-Haltestelle	Nahversorgung	Aktuelle Nutzung	Sonstiges	Integrationsmöglichkeit	Gesamtbewertung	Priorisierung OR	Priorisierung Verwaltung
1.8.1	11	Altheimer Straße/ Howiese	+	+	+	+	-	-		0		1	1
1.8.4	414	Brühläcker	+	+	+	+	-	-		+		2	2

Grimmelfingen

1.9

lfd. Nr.	Flst. Nr.	Lage	Grundstücksgröße	Baurecht	tatsächliche Bebaubarkeit	ÖPNV-Haltestelle	Nahversorgung	Aktuelle Nutzung	Sonstiges	Integrationsmöglichkeit	Gesamtbewertung	Bürgerschaft	Priorisierung Verwaltung
1.9.1	229/2	Gehrn	+	0	0	+	+	-		0		1	1
1.9.2	822 + 823	Martin-Zeiller-Weg	+	+	+	+	+	+		+			2