












**Windenergieanlagen (in Betrieb und genehmigt)**

-  1 - 3
-  4 - 5
-  6 - 7
-  8 - 11

 Regionen

**Teil-FNP**

-  Windflächen im Bestands-FNP (vor 2013)
-  kein bestehender Wind-FNP
-  Aufstellungsbeschluss
-  Frühzeitige Beteiligung
-  Offenlage
-  Neuer Wind-FNP
-  Gemeinden mit regionalplanerischen Vorranggebieten (wg. Schwarz-Weiß-Regelung keine kommunale Steuerung möglich)



**Auszug aus dem Automatisierten Raumordnungskataster (AROK - BW)**

**Windenergie im Regierungsbezirk Tübingen**

<p>Maßstab: 1 : 450.000 (bei DIN A3)</p> <p>erstellt: 30.06.2021 / Robert Schuster</p>	<div style="text-align: center;">  </div> <p><b>Regierungspräsidium Tübingen, Referat 21</b></p> <p>Konrad-Adenauer-Str. 20, D - 72072 Tübingen Tel.: 07071/757-3657 Fax: 07071/757-9-3657</p>
<p>© Landesamt für Geoinformation und Landentwicklung Baden-Württemberg (<a href="http://www.lgl-bw.de">http://www.lgl-bw.de</a>) Az.: 285.1.9-1/19</p> <p>Die Karte wurde mithilfe des Automatisierten Raumordnungskataster (AROK), auf Grundlage einer Befragung der kommunalen Planungsträger, erstellt. Rechtlich verbindlich sind ausschließlich die genehmigten Originalpläne.</p> <p>Für die Vollständigkeit, die Richtigkeit und die Aktualität der dargestellten Daten wird keine Gewähr übernommen. Für Schäden, die sich aus der Verwendung der abgerufenen Informationen ergeben, wird keine Haftung übernommen.</p> <p>Im Fall einer konkreten Windkraftplanung empfehlen wir frühzeitig mit dem zuständigen kommunalen Planungsträger in Kontakt zu treten.</p>	