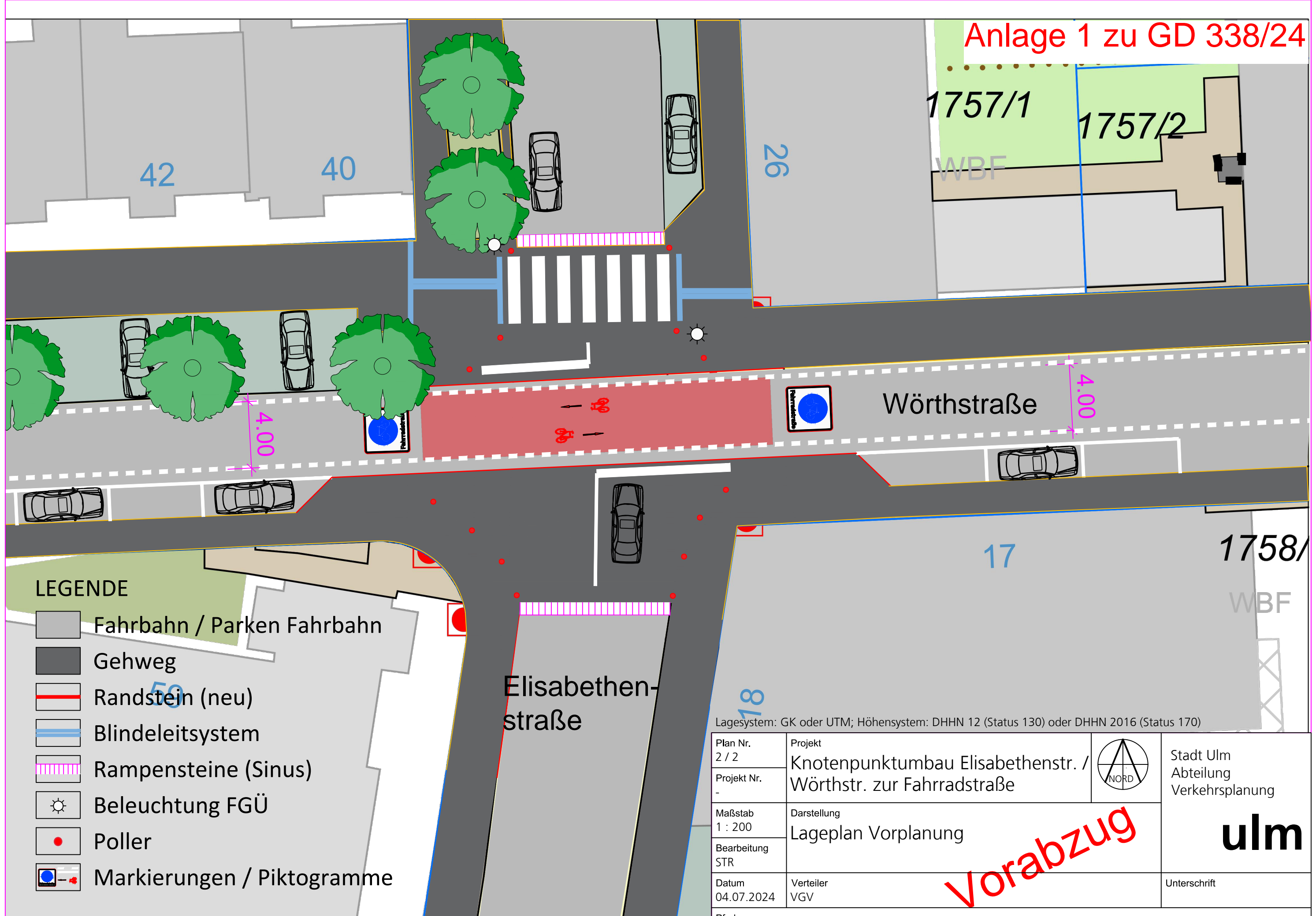












Anlage 1 zu GD 338/24



LEGENDE

-  Fahrbahn / Parken Fahrbahn
-  Gehweg
-  Randstein (neu)
-  Blindeleitsystem
-  Rampensteine (Sinus)
-  Beleuchtung FGÜ
-  Poller
-  Markierungen / Piktogramme

Lagesystem: GK oder UTM; Höhensystem: DHHN 12 (Status 130) oder DHHN 2016 (Status 170)

Plan Nr. 2 / 2	Projekt Knotenpunktumbau Elisabethenstr. / Wörthstr. zur Fahrradstraße		Stadt Ulm Abteilung Verkehrsplanung
Projekt Nr. -	Darstellung Lageplan Vorplanung		
Maßstab 1 : 200	Verteiler VGW		
Bearbeitung STR	Unterschrift		
Datum 04.07.2024			

Vorbau