DRAUFSICHT M 1:50

Darstellung Pfahlgründung und Unterbauten

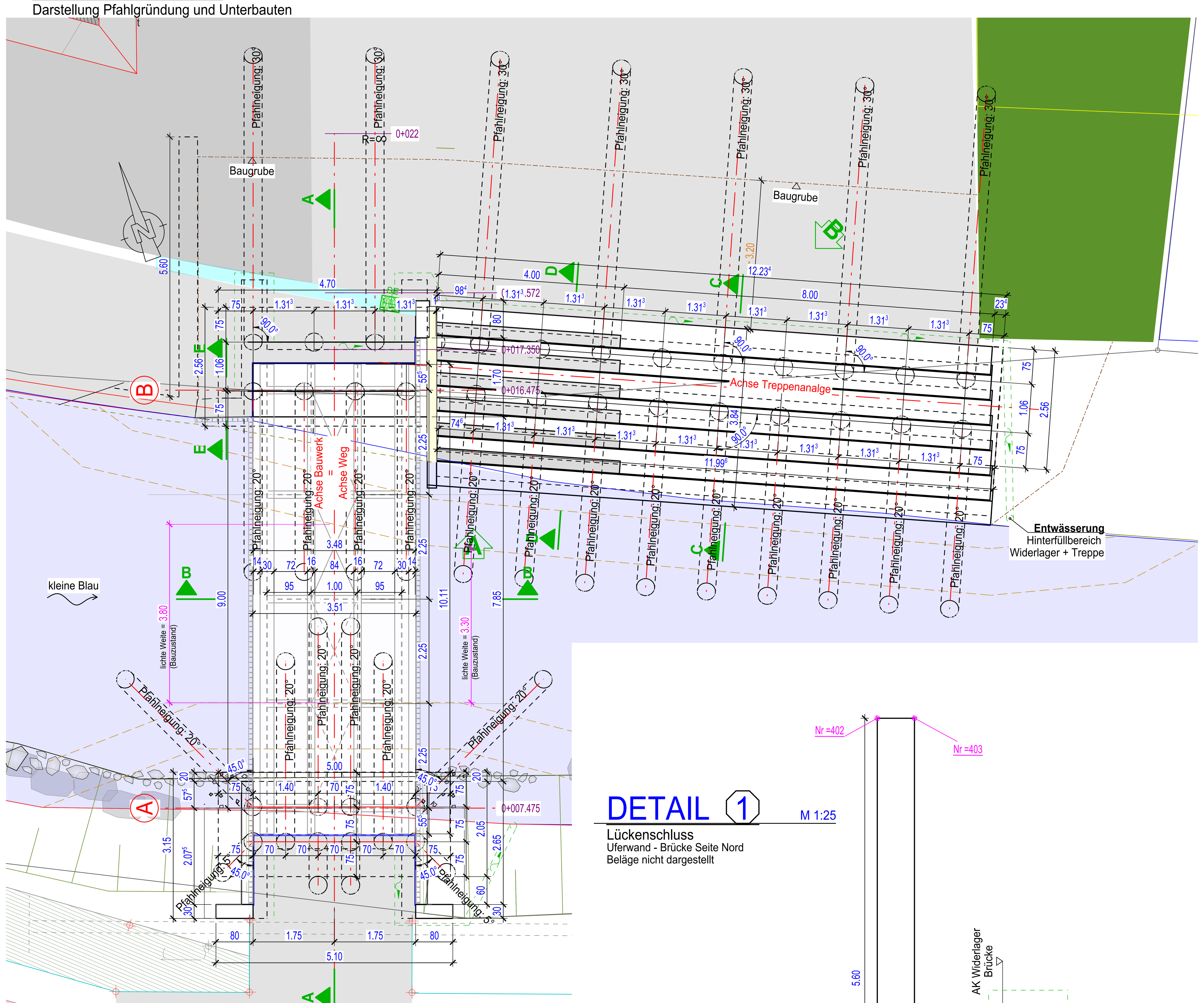

ANSICHT B

Perspektive von oben
Ost nach West



DETAIL 1 M 1:25

Lückenschluss
Uferwand - Brücke Seite Nord
Beläge nicht dargestellt

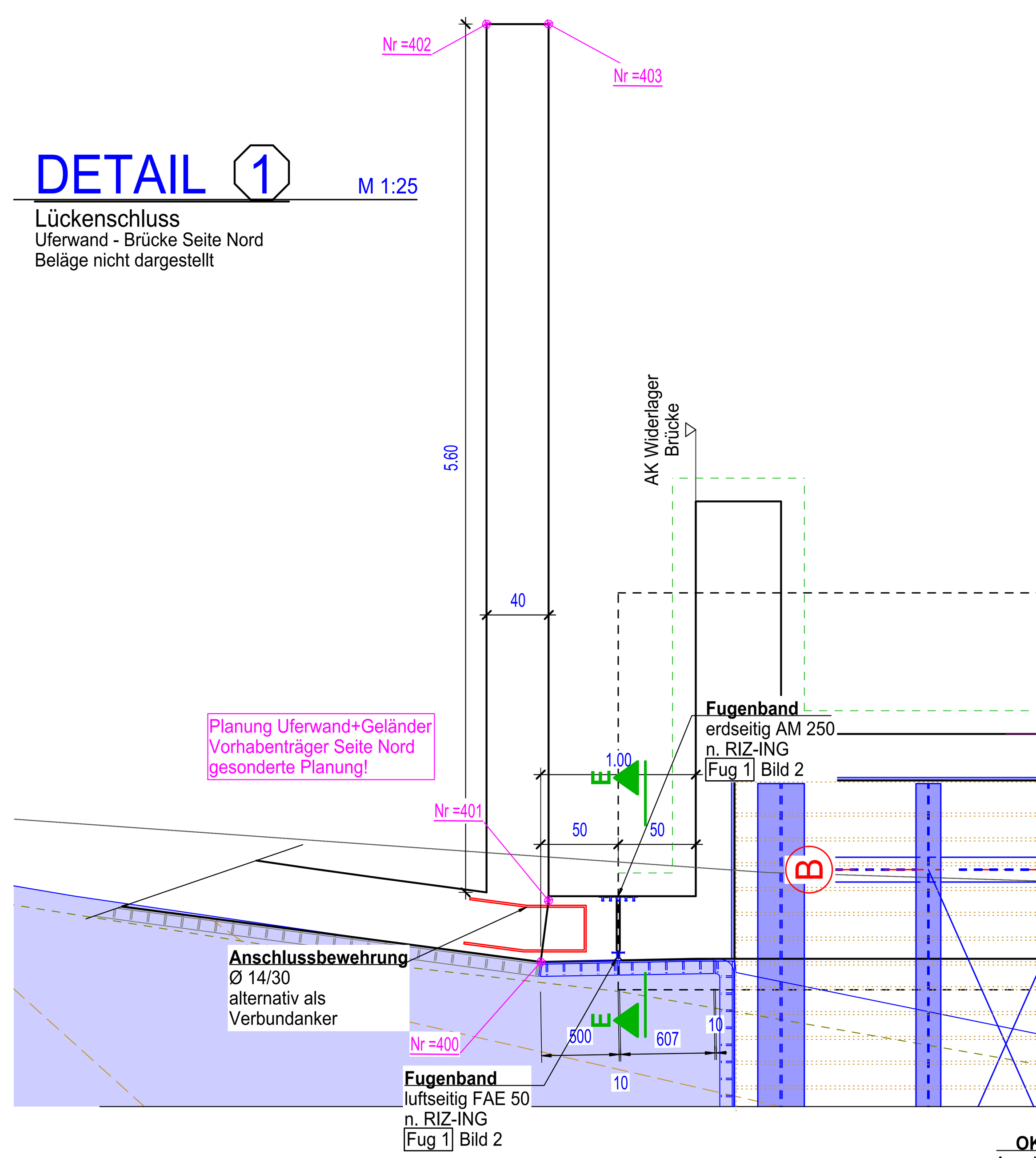

DETAIL 2 M 1:10

Treppenstufen
Kranansatzpunkte

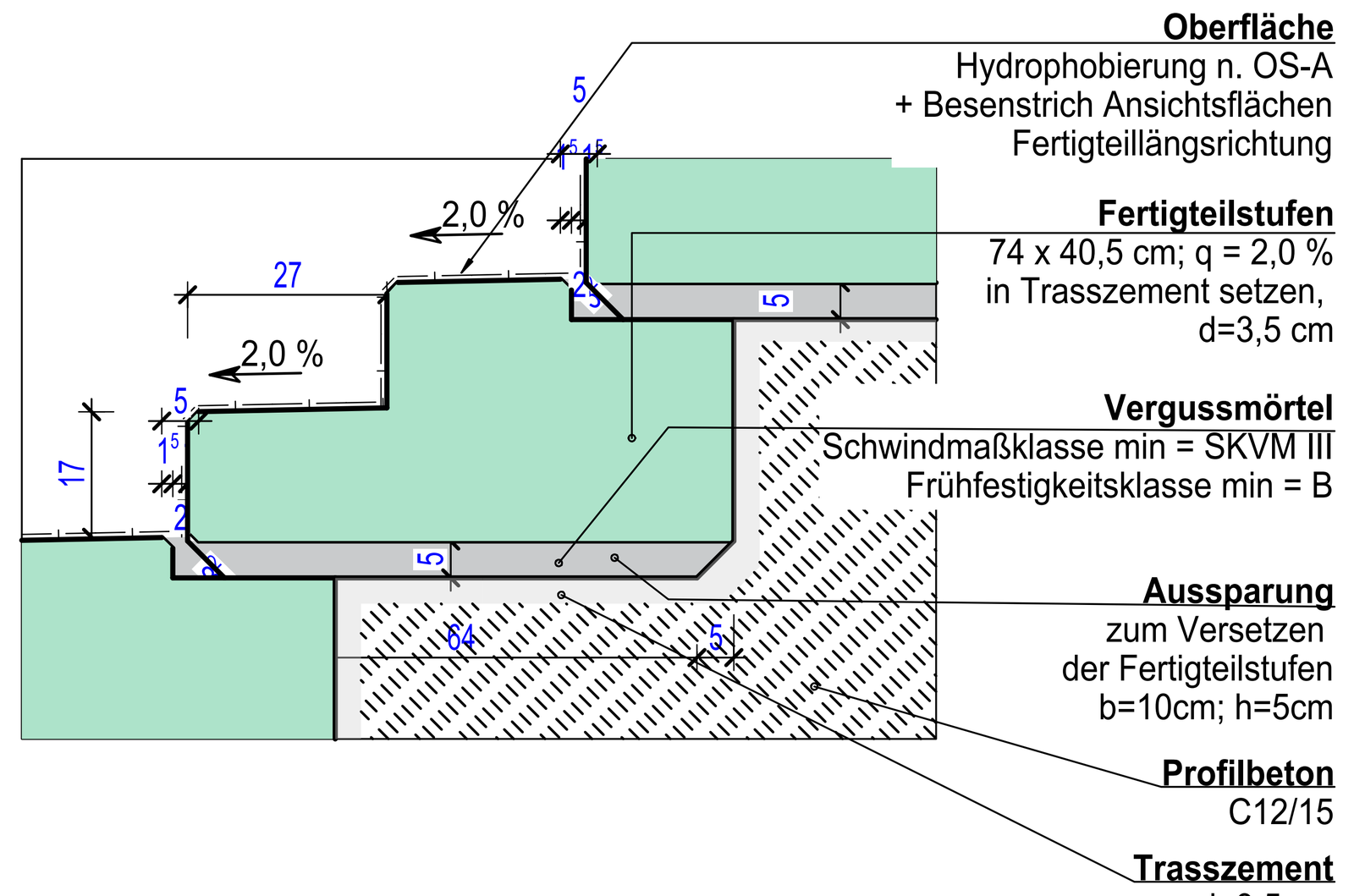

ANSICHT A M 1:50

Brücke und Treppe
Widerlager Achse B
Pfahlgründung n. dargestellt

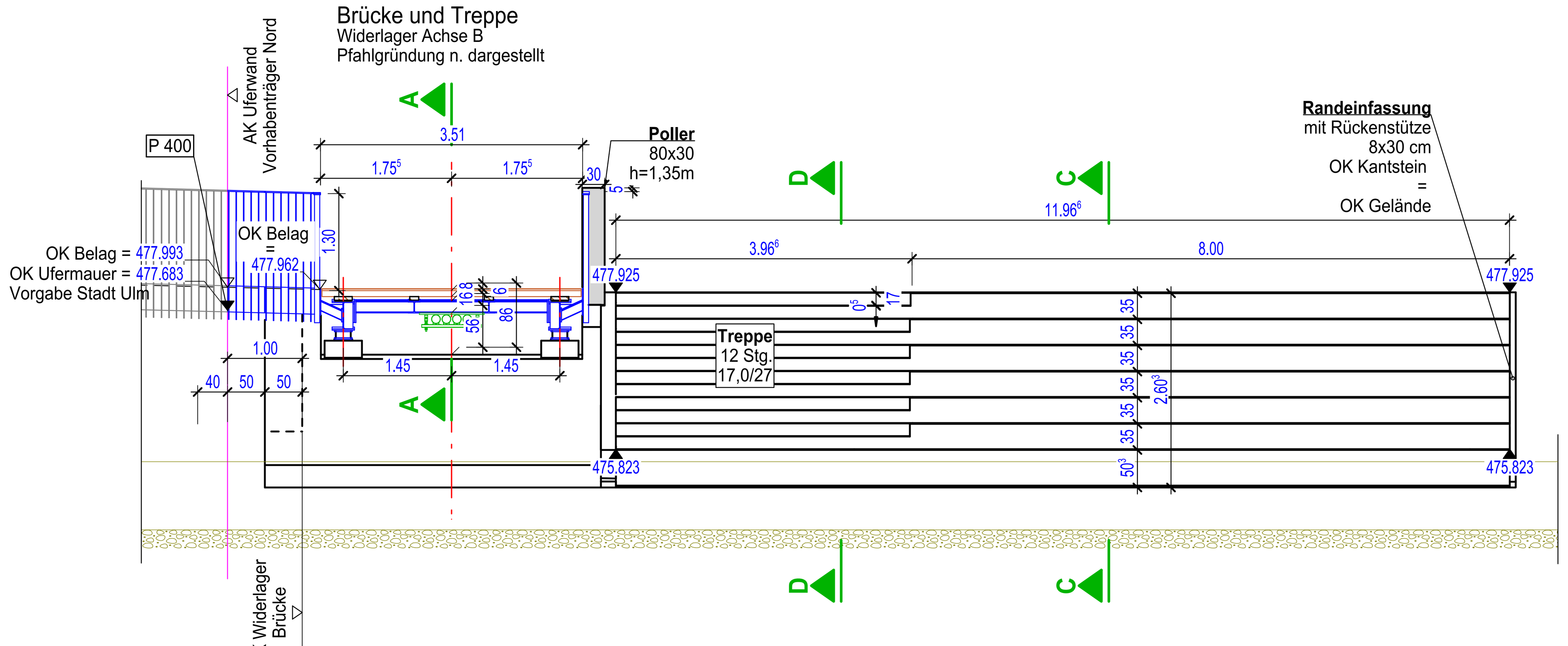

SCHNITT D-D M 1:25

Querschnitt
Treppenanlage im Bereich
der Treppen

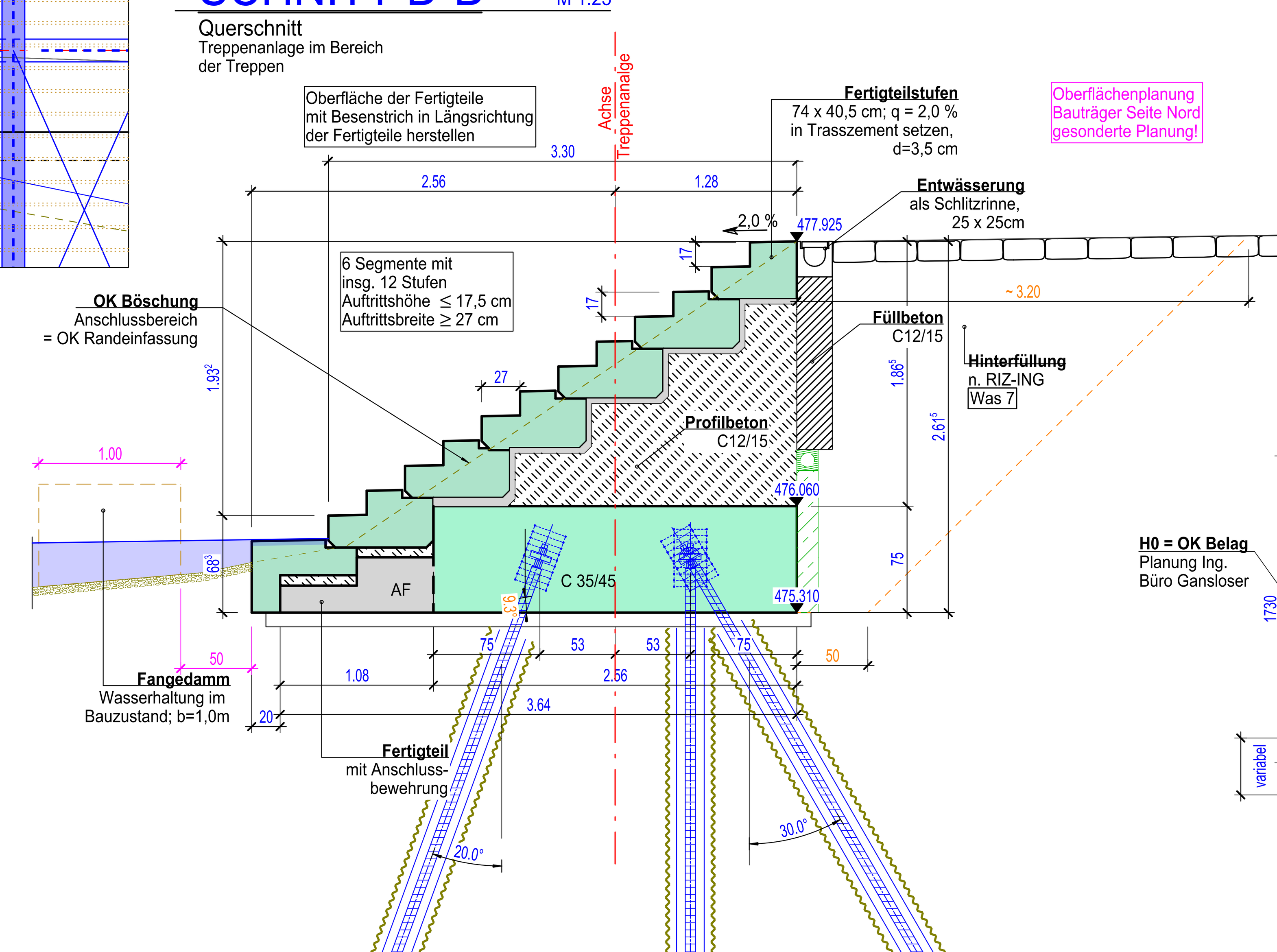

SCHNITT E-E M 1:20

Gesimskopfergänzung Lückenschluss
mit Geländer
als Füllstabgeländer

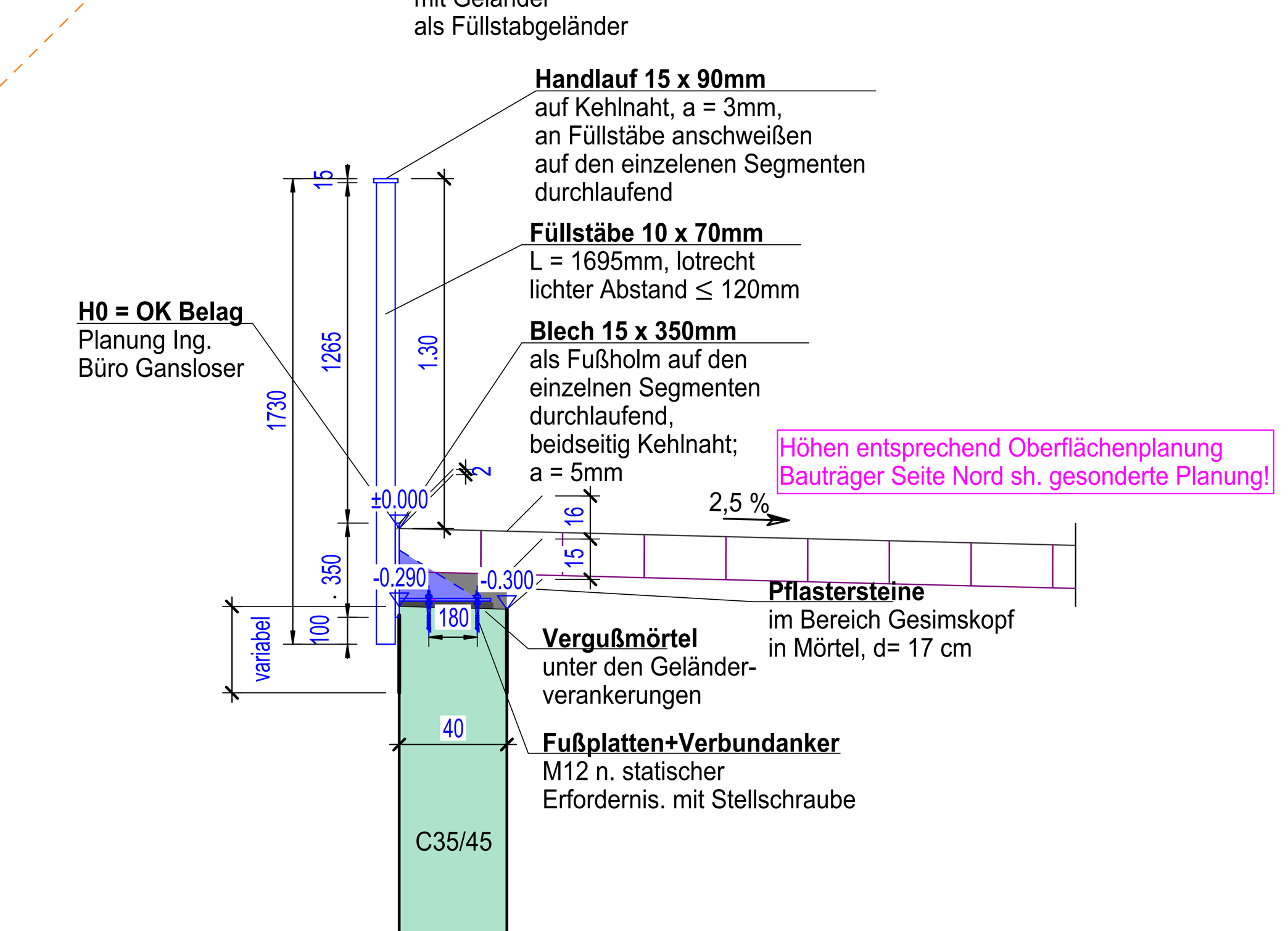

Entwurfsbearbeitung:	Projekt-Nr.: 5004-06		8-2
ING.-BÜRO R. MÜLLER BI GmbH, Am Hochsträß 8, 89081 Ulm, Telefon: 0731 97 92 30-0, Webseite: www.bauplan-ulm.de, Beratende Ingenieure (INGBW), Bauwerksprüfer DIN 1076 (VFIB Zert.)		Datum	Zeichen
	Bearb.:	04.2024	KM
	Gez.:	04.2024	TM
	Gepr.:	04.2024	KM

	Geändert	Datum	Gez.	Geprüft
a	Anpassung Höhen an Straßenplanung	06.2024	LSa	KM
b				
c				
d				

Straßenbauverwaltung:

Streckenbezeichnung : Bleichstraße - Kleiststraße
Straßenklasse und Nr. : Geh- und Radweg
Gemarkung : Ulm

Unterlage: 8
Blatt - Nr.: 2a
Projekt - Nr.: 5004-06

Bauwerk/Baumaßnahme :

Neubau Geh.-u. Radwegbrücke am Platz kleine Blau

	Datum	Zeichen
Bearb.:		
Gez.:		
Gepr.:		
ASB-Nr:		

Plandarstellung :

zusätzliche Details + Schnitte

Bauwerksentwurf

Maßstab : 1:50, 25

Aufgestellt :	Geprüft :
Gesehen :	Genehmigt :

Stand: Format: 841.00 / 1250.00 Druckdatum: 05.11.2024