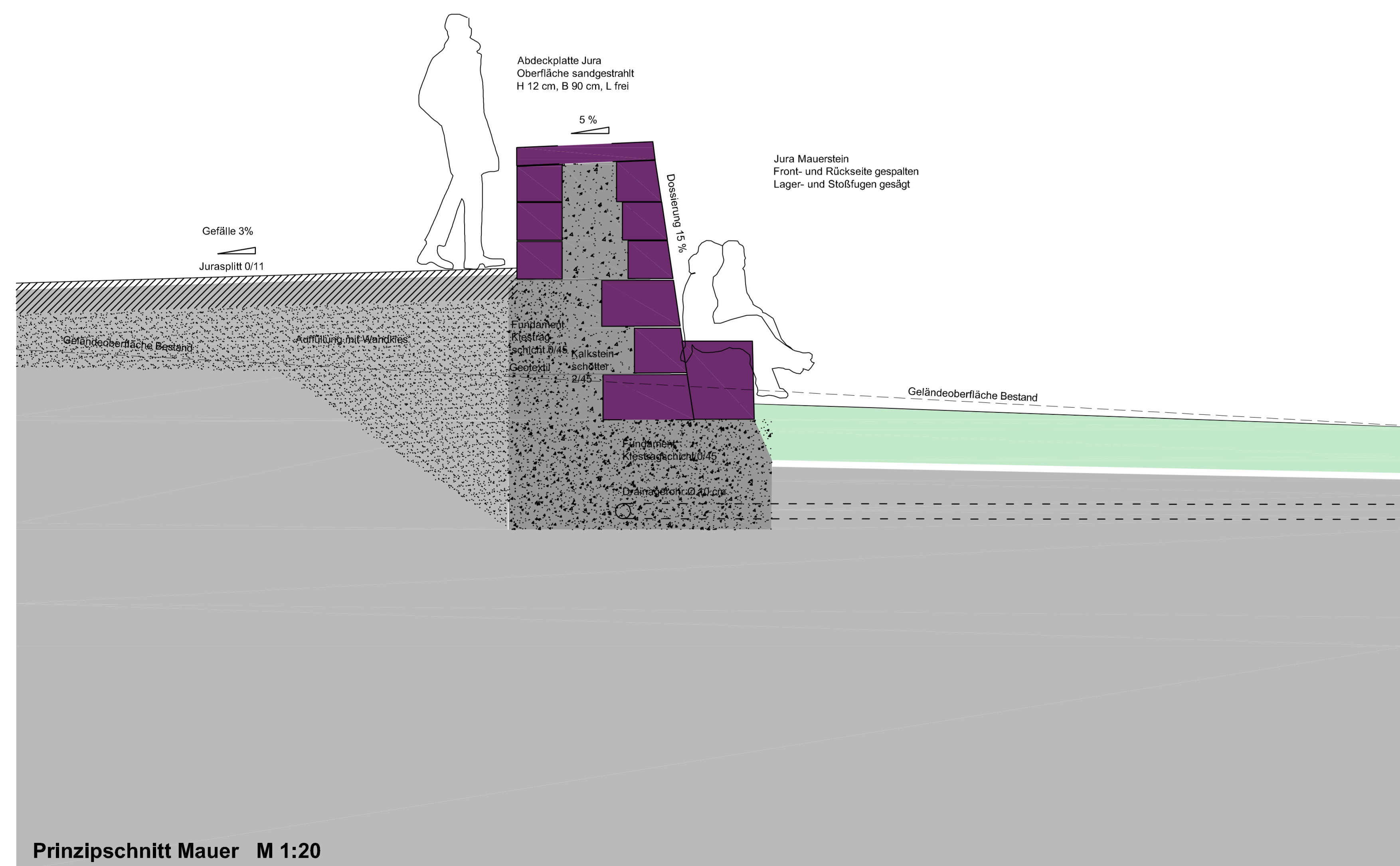
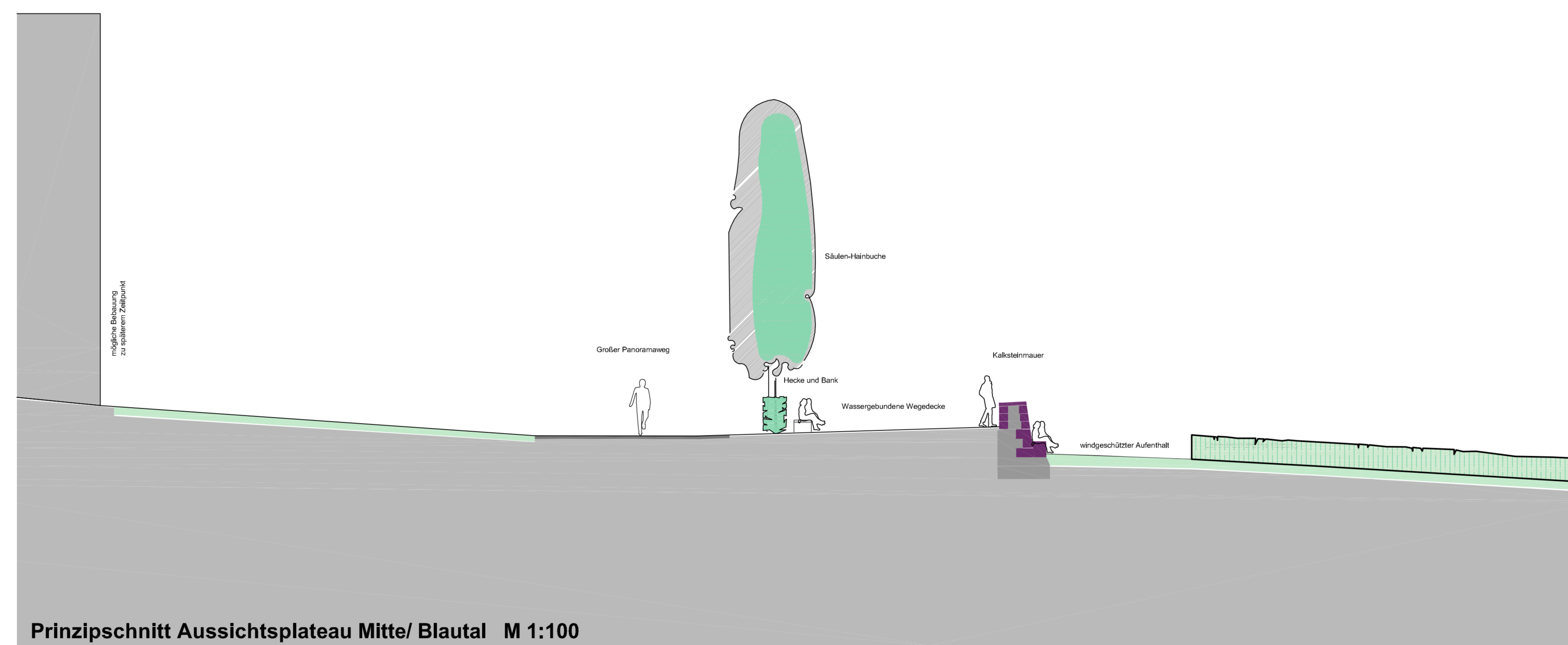




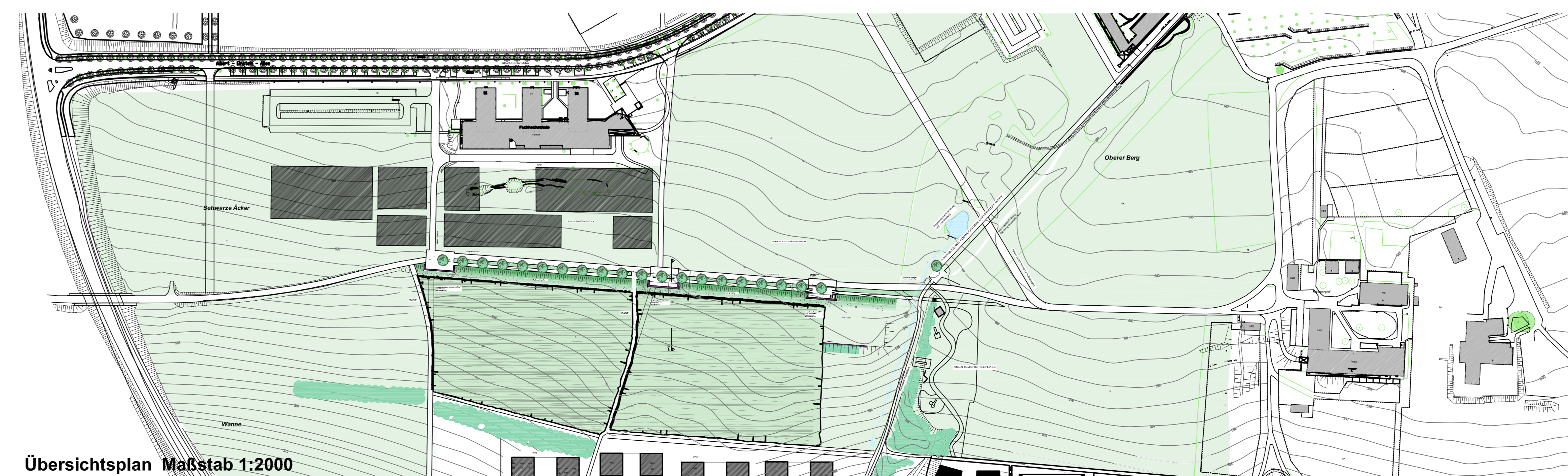
Lageplan Maßstab 1:300



Prinzipschnitt Mauer M 1:20



Prinzipschnitt Aussichtsplateau Mitte/ Blautal M 1:100



Übersichtsplan Maßstab 1:2000



Blumenwiese/ Magerwiese an der Böschung




Säulen-Hainbuche



Beispiel für Mauer aus Jurakalk

Panoramaweg - Bürgerpark Oberer Eselsberg



<p>Prof. Arno S. Schmid Manfred Raub</p>	
Bauherr	Stadt Ulm Hauptabteilung Verkehrsplanung und Straßenbau, Grünflächen, Vermessung Abteilung Grünflächen - VGV/GF Münchner Straße 2, 89075 Ulm
Projekt	Bürgerpark Oberer Eselsberg Fortführung Panoramaweg
PlanNr. Planinhalt	709/30/3.V2 Entwurf Panoramaweg mit Aussichtsplateaus
Maßstab Datum Bearbeiter	Lageplan 1:300 06.05.2010 Oßwald/ Irshch
	Prof. Arno S. Schmid Manfred Raub Landschaftsarchitekten GmbH Schloßstraße 32 89231 Neu-Ulm Telefon 07 31 98 09 94-10 Telefax 07 31 98 09 94-15 info@schmid-raub.de www.schmid-raub.de