

Lageplan Maßstab 1:300

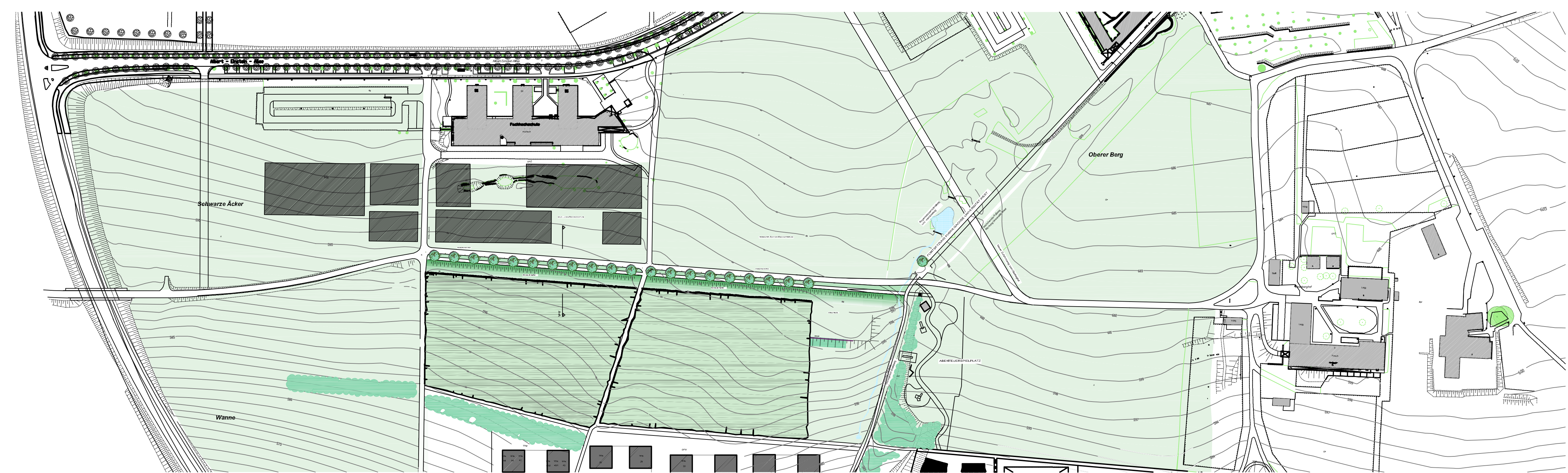
# Panoramaweg - Bürgerpark Oberer Eselsberg



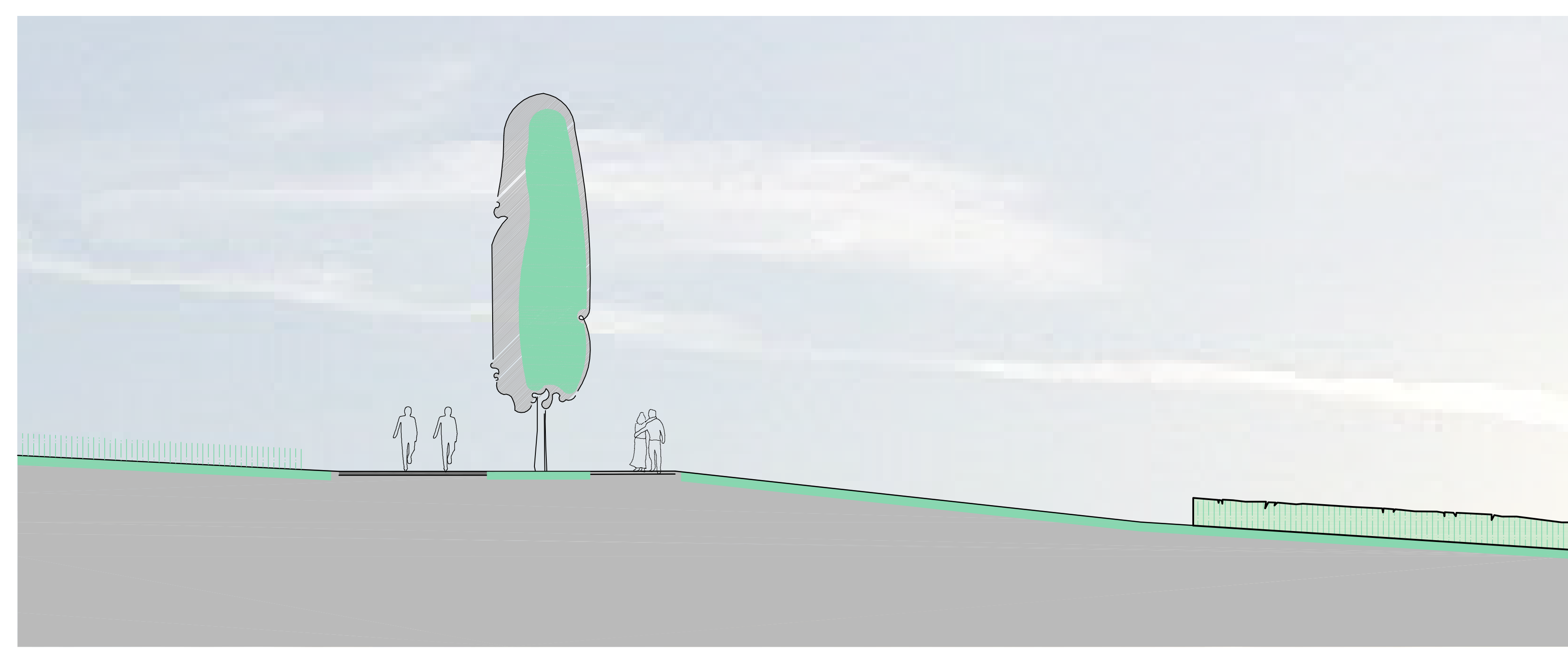
Blumenwiese/ Magerwiese an der Böschung




Säulen-Hainbuche

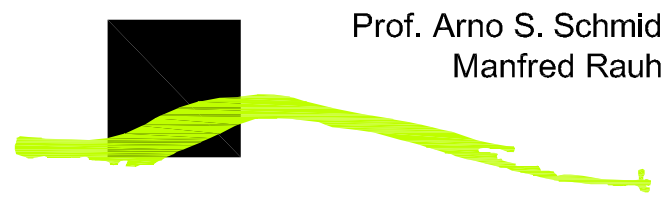


Übersichtsplan Maßstab 1:2000



Prinzipschnitt A-A M 1:100





Prof. Arno S. Schmid  
Manfred Rauh

|                                |   |
|--------------------------------|---|
| Bauherr                        | Stadt Ulm<br>Hauptabteilung Verkehrsplanung und<br>Straßenbau, Grünflächen, Vermessung<br>Abteilung Grünflächen - VGVGF<br>Mönchner Straße 2, 89073 Ulm |
| Projekt                        | Bürgerpark Oberer Eselsberg<br>Fortführung Panoramaweg  |
| PlanNr.<br>Planinhalt          | 709/30/3.V1<br><b>Entwurf<br/>Panoramaweg mit<br/>Baumreihe</b>   |
| Maßstab<br>Datum<br>Bearbeiter | Lageplan 1:300<br>06.05.2010<br>OSwald  |

Prof. Arno S. Schmid  
Manfred Rauh  
Landschaftsarchitekten GmbH  
Schützenstraße 32  
89231 Meuchlin

Telefon: 07 31 98 09 84-10  
Telefax: 07 31 98 09 84-15  
info@schmid-rauh.de  
www.schmid-rauh.de