





-  Fläche noch nicht in Realisierung
-  Fläche derzeit in Realisierung (ab Aufstellungsbeschluss B-Plan)
-  Realisierung weitestgehend abgeschlossen
-  geänderte Nutzung

Gewerbeentwicklung Stadt Ulm

Karte 3 - Nord

Bearbeitung: Stadt Ulm, Geschäftsstelle Nachbarschaftsverband Ulm
Stand: 2010
Datengrundlage: Topographische Karte 25
kein Maßstab