


Textliche Festsetzungen zum Bebauungsplan "Gewerbegebiet Ristberg", Eggingen

GESETZLICHE GRUNDLAGEN DIESES BEBAUUNGSPLANES SIND:

DAS BAUGESETZBUCH (BauGB)	In der Fassung der Bekanntmachung vom 23.09.2004 (BGBl. I S.2414) zuletzt geändert durch Art. 4 des Gesetzes vom 24.12.2008 (BGBl. I S.3018)
DIE BAUNUTZUNGSVERORDNUNG (BauNVO)	In der Fassung der Bekanntmachung vom 23.01.1990 (BGBl. I S. 132) zuletzt geändert durch Art. 3 des Gesetzes vom 22.04.1993 (BGBl. I S. 466)
DIE LANDESBAUORDNUNG (LBO)	In der Fassung vom 08.08.1995 (GBl. S. 617) zuletzt geändert durch Art. 12 der Verordnung vom 25.04.2007 (GBl. S. 252)
DIE PLANZEICHENVERORDNUNG (PlanzV90)	In der Fassung vom 18.12.1990 (BGBl. 1991 I S. 58)

1. PLANUNGSRECHTLICHE FESTSETZUNGEN (§ 9 BauGB und BauNVO)

1.1. ART DER BAULICHEN NUTZUNG (§ 9 Abs. 1 Nr. 1 BauGB i.V.m. §§ 1-15 BauNVO)

1.1.1.  Gewerbegebiet (§ 8 BauNVO)

1.1.1.2. Die unter § 8 Abs. 3 Nr. 2 und 3 BauNVO aufgeführten Ausnahmen sind nicht Bestandteil des Bebauungsplanes (§ 1 Abs. 6 Nr.1 BauNVO)

1.2. MASS DER BAULICHEN NUTZUNG (§ 9 Abs. 1 Nr. 1 BauGB i.V.m. §§ 16 - 21a BauNVO)

1.2.1. **0,8** Grundflächenzahl

1.2.2. **OK max 530 m ü.NN** absolute Höhe der baulichen Anlagen über NN (Höhen im neuen System) als Höchstgrenze (§ 16 Abs. 2 BauNVO)


1.3. BAUWEISE (§ 9 Abs. 1 Nr. 2 BauGB i.V.m. § 22 BauNVO)


1.3.1. **o** offene Bauweise (§ 22 Abs. 1 u. 2 BauNVO)


1.4. ÜBERBAUBARE GRUNDSTÜCKSFLÄCHE (§ 9 Abs. 1 Nr. 2 BauGB i.V.m. § 23 BauNVO)

1.4.1.  Baugrenze

1.5. VERKEHRSFLÄCHEN (§ 9 Abs. 1 Nr. 11 BauGB)

1.5.1.  öffentliche Straßenverkehrsfläche

1.5.2.  öffentlicher Geh- und Radweg

1.5.3.  landwirtschaftlicher Verkehr

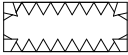
1.5.4.  Flächen für Verkehrsgrün 1 und 2

1.5.4.1. Die Fläche für Verkehrsgrün 1 (V1) ist als Vegetationsfläche mit Magerrasen zu bepflanzen.

1.5.4.2. Auf der Fläche für Verkehrsgrün 2 (V2) sind je 2,5 m² ein Strauch der Artenliste 2 sowie zusätzlich 10 Bäume der Artenliste 1 zu pflanzen.

1.5.5.  Bereiche ohne Ein- und Ausfahrt

1.6. VON DER BEBAUUNG FREIZUHALTENDE FLÄCHEN
(§ 9 Abs. 1 Nr. 10 BauGB)


1.6.1.  Sichtfelder


1.6.1.1. Die Sichtfelder müssen auf Dauer von allen Hindernissen über 0,80 m Höhe (bezogen auf die Fahrbahnoberkante) freigehalten werden.

1.7. FLÄCHEN FÜR MASSNAHMEN ZUM AUSGLEICH IM SINNE DES § 1a BauGB
(§ 9 Abs. 1a BauGB)

1.7.1. Fläche für Ausgleichsmaßnahmen auf dem Flurstück 627 der Gemarkung Eggingen




1.7.1.1.  **Teilfläche 1** Umwandlung einer Ackerfläche in eine Extensivwiese auf der Teilfläche 1 des Flurstücks Nr. 627 der Gemarkung Eggingen

1.7.1.2.  **Teilfläche 2** Umwandlung einer Wirtschaftswiese mit Obstbäumen in eine Extensivwiese und Nachpflanzung von Obstbäumene auf der Teilfläche 2 des Flurstücks Nr. 627 der Gemarkung Eggingen

1.7.2. Fläche für Ausgleichsmaßnahmen auf einer Teilfläche des Flurstücks 664 der Gemarkung Eggingen



1.7.2.1.  Umwandlung einer Wirtschaftswiese in eine Extensivwiese und Pflanzung von Obstbäumen auf einer Teilfläche von 3.641 m² des Flurstücks 664 der Gemarkung Eggingen

1.7.3. Umlegung der Kompensationskosten

Für die Durchführung der zugeordneten Kompensationsmaßnahmen werden gemäß § 135 a Abs. 3 BauGB i. v. m. der Satzung der Stadt Ulm zur Erhebung von Kostenerstattungsbeträgen nach §§ 135 a - c BauGB vom 20.05.1998 Kostenerstattungsbeiträge erhoben. 100 % Kompensationskosten sind zu 71,0 % den Gewerbegebietsflächen und zu 29,0 % der öffentlichen Erschließung zuzuordnen. Eine Aufschlüsselung des Verteilungsmaßstabes enthält der Umweltbericht (Teil B der Begründung).

1.8. **MASSNAHMEN ZUM SCHUTZ, ZUR PFLEGE UND ZUR ENTWICKLUNG VON BODEN, NATUR UND LANDSCHAFT** (§ 9 Abs. 1 Nr. 20 BauGB)

1.8.1. Begrenzung der Bodenversiegelung

Private Stellplätze und deren Zufahrten sind mit wasserduchlässigen Belägen herzustellen.

1.8.2. Versickerung des anfallenden Niederschlagswassers

Das anfallende Regenwasser von Dachflächen und unverschmutztes Wasser von Wege und Hofflächen ist zurückzuhalten und breitflächig über die belebte Bodenschicht zu versickern. Das Regenwasser von stark verschmutzten Hofflächen muss vor der Versickerung einer Behandlung unterzogen werden.

1.9. **ANPFLANZEN VON BÄUMEN, STRÄUCHERN UND SONSTIGEN BEPFLANZUNGEN** (§ 9 Abs. 1 Nr. 25 a BauGB)

1.9.1.  Flächen zum Anpflanzen von Bäumen und Sträuchern gemäß Artenliste

1.9.1.1. **Pfg. 1** Auf der in der Planzeichnung festgesetzten Fläche ist je 2,5 m² ein Strauch der Artenliste 2 zu pflanzen.

1.9.1.2. **Pfg. 2** Auf der in der Planzeichnung festgesetzten Fläche ist je 2,5 m² ein Strauch der Artenliste 2 sowie zusätzlich 25 Bäume der Artenliste 1 zu pflanzen.

1.9.2. Je 250 m² nicht überbauter Grundstücksfläche ist mindestens 1 Baum der Artenliste 1 zu pflanzen. Die nicht überbauten Grundstücksflächen sind dauerhaft als Vegetationsfläche anzulegen und zu unterhalten.

1.9.3. Flachdächer von Nebengebäuden sind extensiv zu begrünen. Die Mindestsubstratstärke beträgt 8 cm.

1.9.4. Artenlisten

1.9.4.1. Artenliste 1 - Bäume, Pflanzgröße: STU mind. 18/20 cm

- Acer campestre - Feldahorn
- Acer pseudoplatanus - Bergahorn
- Carpinus betulus - Hainbuche
- Fraxinus excelsior - gemeine Esche
- Prunus avium - Vogelkirsche
- Quercus robur - Stieleiche
- Tilia cordata - Winterlinde

1.9.4.2. Artenliste 2 - Sträucher

- Cornus sanguinea - roter Hartriegel
- Corylus avellana - Haselnuss
- Euonymus europaeus - Pfaffenhütchen
- Ligustrum vulgare - Liguster
- Lonicera xylosteum - Heckenkirsche
- Prunus spinosa - Schlehe
- Rosa canina - Hundsrose
- Rosa rubiginosa - Weinrose
- Viburnum lantana - wolliger Schneeball

1.10. **SONSTIGE FESTSETZUNGEN DURCH PLANZEICHEN**

1.10.1.  Grenze des räumlichen Geltungsbereiches des Bebauungsplanes (§ 9 Abs.7 BauGB)

1.11. **NUTZUNGSSCHABLONE**

Art der baulichen Nutzung	Höhe der baulichen Anlagen
Grundflächenzahl	-
-	Bauweise

Füllschema der Nutzungsschablone

Dachform

2. SATZUNG DER ÖRTLICHEN BAUVORSCHRIFTEN (§ 74 LBO - BW)

2.1. Dachgestaltung

2.1.1. SD / PD = Satteldächer / Pultdächer

2.1.1.1. Es sind nur Satteldächer (SD) mit einer Dachneigung von 10° bis 30°, sowie Pultdächer (PD) bis zu einer Dachneigung von maximal 15° zulässig. Für untergeordnete Nebengebäude sind Flachdächer zulässig.

2.2. Werbeanlagen

2.2.1. Werbeanlagen sind nur an der Stätte der Leistung zulässig.

2.2.2. Werbeanlagen dürfen nur an der Fassade angebracht werden. Über die Traufe hinausgehende Werbeanlagen sind nicht zulässig.

2.2.3. Die Werbeanlagen dürfen eine Gesamtfläche von 10 m² nicht überschreiten.

2.2.4. Sich bewegende Werbeanlagen und Lichtwerbung in Form von Lauf-, Wechsel-, und Blinklicht sind unzulässig.

2.3. Einfriedungen

2.3.1. Grundstückseinfriedungen sind bis zu einer Höhe von max. 2,0 m zulässig. Sie dürfen in Form von Metallzäunen (z.B. Maschendraht mit Stahlprofilen) oder vergleichbaren Materialien hergestellt werden.

2.3.2. Einfriedungen zu den Nachbargrundstücken sind als sockellose Metall- und Maschendrahtzäune mit einer durchgehenden Bepflanzung mit Sträuchern der Artenliste 1 sowie als geschnittene Laubgehölzhecken zulässig.

3. HINWEISE

3.1. Bodenschutz (§ 202 BauGB)

Mutterboden, der bei der Errichtung und Änderung baulicher Anlagen sowie bei wesentlichen anderen Änderungen der Erdoberfläche ausgehoben wird, ist in nutzbarem Zustand zu erhalten und vor Vernichtung oder Vergeudung zu schützen.

Beim Ausbau, der Zwischenlagerung und beim Einbau von Ober- und Unterboden sind die Hinweise der Informationsschrift "Erhaltung fruchtbaren, kulturfähigen Bodens bei der Flächeninanspruchnahme" der Stadt Ulm zu beachten.

3.2. Hinweis des Regierungspräsidiums Freiburg zur Geotechnik

Oberflächennah verwitterte Gesteine der Brackwassermolasse sowie bindige Deckschichten können stark setzungsfähig sein. Auf eine ausreichende Einbindetiefe der Fundamente und einheitliche Gründungsbedingungen sollte geachtet werden.

3.3. Freiflächengestaltung

Im Zuge des Baugenehmigungsverfahrens bzw. der Kenntnisaufgabe ist ein Freiflächengestaltungsplan zum jeweiligen Bauantrag einzureichen.

3.4. Hinweis zur Denkmalpflege

Sollten im Zuge von Erdbaumaßnahmen archäologische Fundstellen (z.B. Mauern, Gruben, Brandschichten) angeschnitten oder Funde gemacht werden (z.B. Scherben, Metalle, Knochen) ist das Regierungspräsidium Tübingen, Ref. 26 - Denkmalpflege, Fachbereich Archäologische Denkmalpflege, unverzüglich zu benachrichtigen. Auf § 20 DSchG (Denkmalschutzgesetz) wird verwiesen.

3.5. Abwehrmaßnahmen gegen Deponiegase auf Flurstück Nr. 803

Aufgrund der Nähe zur ehemaligen Deponie Eggingen sind bei einer Bebauung auf dem Flurstück Nr. 803 entsprechende Abwehrmaßnahmen gegen das Eindringen von Deponiegasen zu treffen.