












Gewässerstrukturgüte nach Werth (1987)

-  nicht bewertet, verdolt
-  natürlich
-  naturnah
-  wenig beeinträchtigt
-  deutlich beeinträchtigt
-  stark beeinträchtigt
-  naturfern
-  naturfremd

Nutzung

-  Ackerland
-  Grünland
-  Wald
-  Erholung, Sport
-  Gartenland
-  Betriebsflächen
-  Gewerbe, Industrie
-  Sonstiges

Schutzgebiete

-  Landschaftsschutzgebiet
-  Naturschutzgebiet
-  Biotop nach §30 BNatSchG
-  FFH-Gebiet
-  flächenhaftes Naturdenkmal
-  Einzelnaturdenkmal
-  Quelle/ Entwässerung
-  Durchgangsbauwerk
-  Querbauwerk (Brücke)
-  Streuobstwiese
-  Maßnahmen des Landschaftsplans

Gewässerentwicklungskonzept

Bäche am Ulmer Hochsträß

Bestandsplan 5
Ermingen - Harthausen

Stadt Ulm
Hauptabteilung Stadtplanung,
Umwelt, Baurecht

