














**Gewässerstrukturgüte nach Werth (1987)**

-  nicht bewertet, verdolt
-  natürlich
-  naturnah
-  wenig beeinträchtigt
-  deutlich beeinträchtigt
-  stark beeinträchtigt
-  naturfern
-  naturfremd

**Schutzgebiete**

-  Landschaftsschutzgebiet
-  Naturschutzgebiet
-  Biotop nach §30 BNatSchG
-  FFH-Gebiet
-  flächenhaftes Naturdenkmal
-  Einzelnaturdenkmal
-  Quelle/ Entwässerung
-  Durchgangsbauwerk
-  Querbauwerk (Brücke)
-  Streuobstwiese

**Art der Maßnahmen**

-  Erhalt
-  Entwicklung
-  Umbau
-  kurzfristig umsetzbar (Eigentum Stadt)

**Gewässerentwicklungskonzept**  
Bäche am Ulmer Hochsträß

**Maßnahmenplan 4 - Donautal**

Stadt Ulm  
Hauptabteilung Stadtplanung,  
Umwelt, Baurecht

