

Ulm-Söflingen Parkraumkonzept

Untersuchungsgebiet

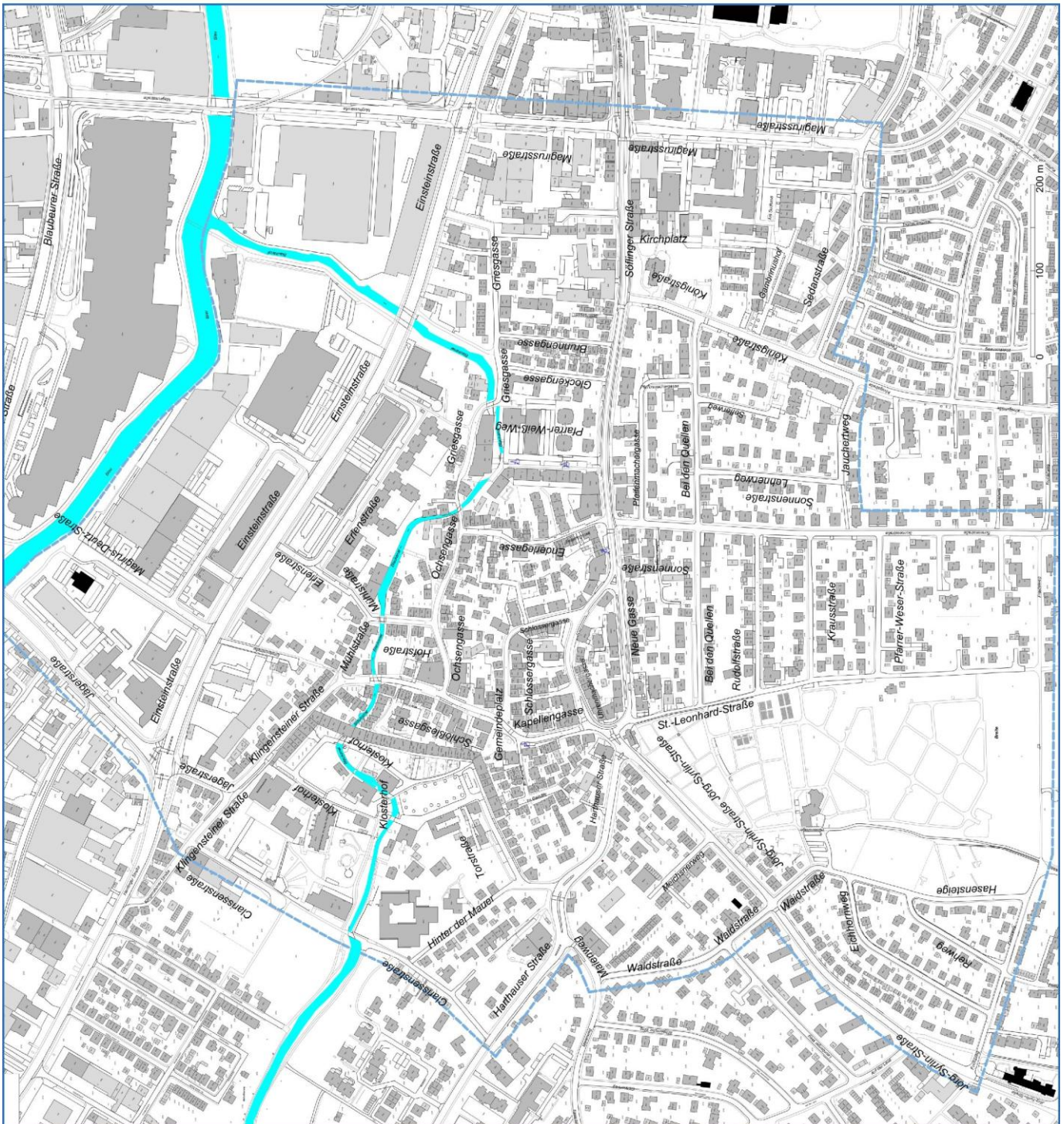
— Untersuchungsgebiet

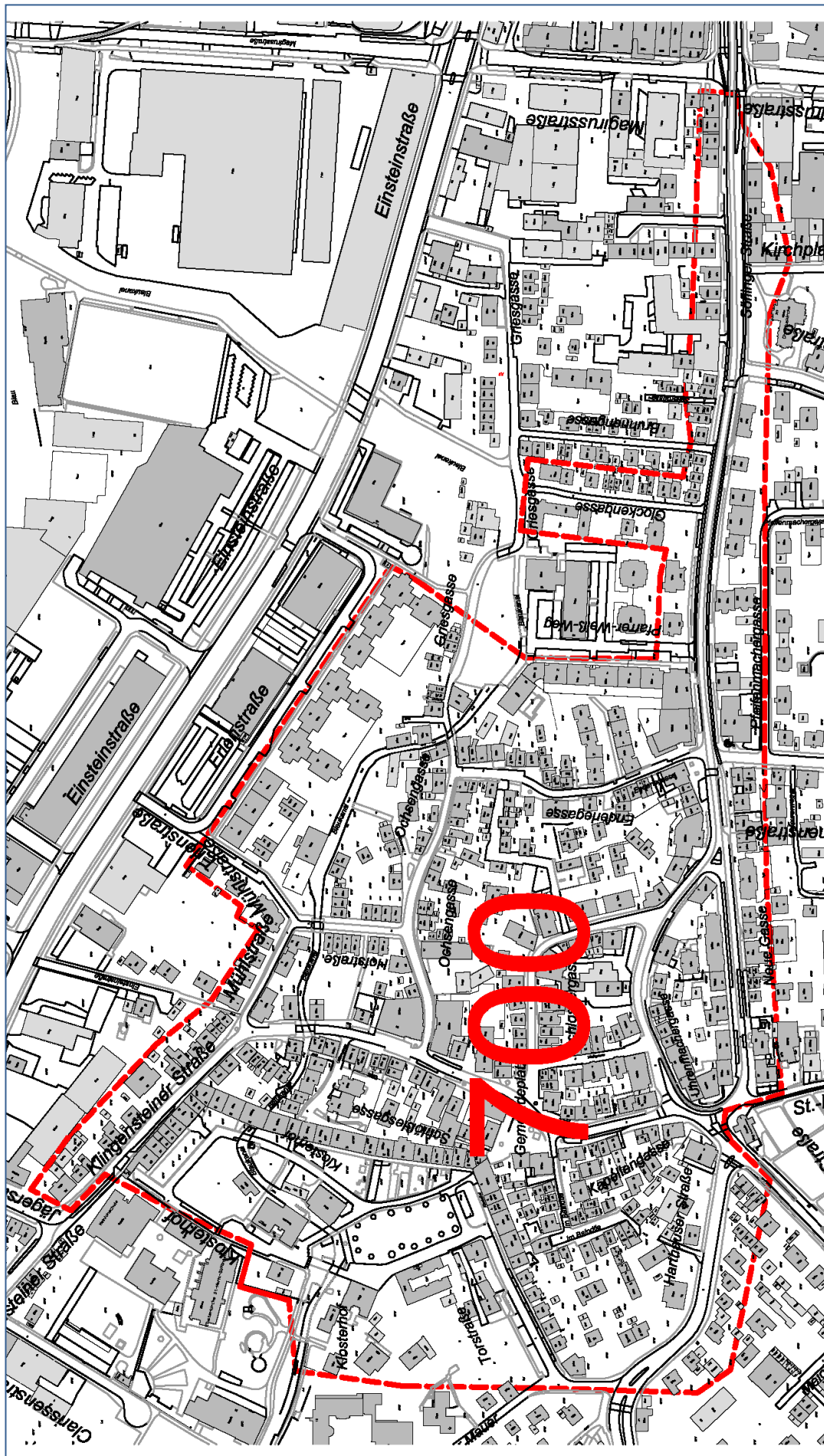
Maßstab ohne Maßstab
Kartengrundlage Digitale Kataster- und Topografiepläne der Stadt Ulm
Datenstand Juli 2015

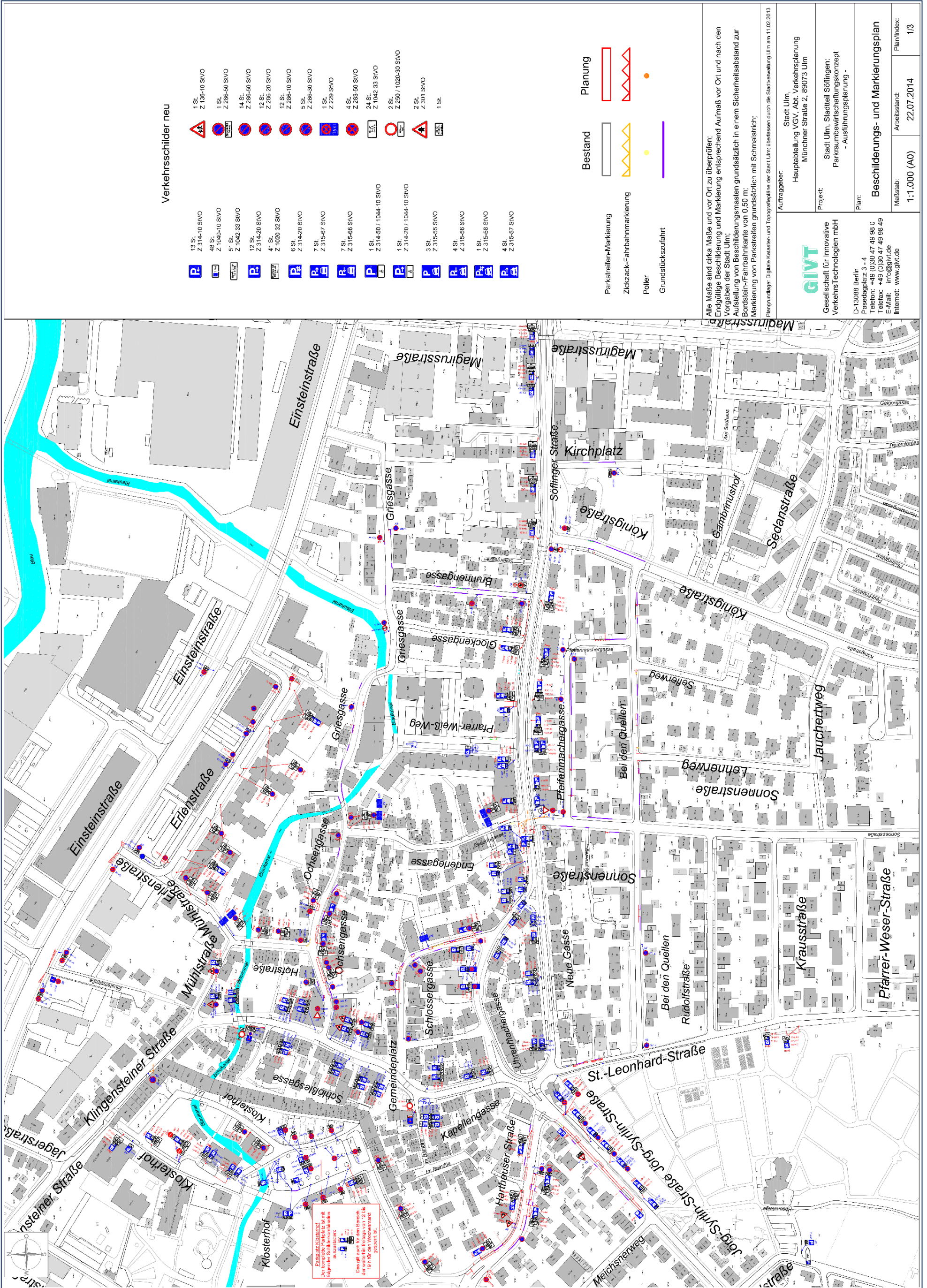


LK Argus
 Berlin · Hamburg · Kassel

Novalisstraße 10 · D-10115 Berlin
 Tel. 030.322 95 25 30 · Fax 030.322 95 25 55
 Berlin@LK-argus.de · www.LK-argus.de







Verkehrsschilder neu

- | | | | |
|--|--------------------------------|--|-----------------------------|
| | 13 SL
Z 314-10 SVO | | 1 SL
Z 136-10 SVO |
| | 48 SL
Z 1040-10 SVO | | 1 SL
Z 286-50 SVO |
| | 51 SL
Z 1042-33 SVO | | 14 SL
Z 286-60 SVO |
| | 12 SL
Z 314-20 SVO | | 12 SL
Z 286-20 SVO |
| | 41 SL
Z 1020-32 SVO | | 12 SL
Z 286-10 SVO |
| | 6 SL
Z 314-20 SVO | | 5 SL
Z 286-30 SVO |
| | 7 SL
Z 315-67 SVO | | 1 SL
Z 229 SVO |
| | 7 SL
Z 315-66 SVO | | 4 SL
Z 283-50 SVO |
| | 1 SL
Z 314-50 / 1044-10 SVO | | 24 SL
Z 1042-33 SVO |
| | 1 SL
Z 314-20 / 1044-10 SVO | | 2 SL
Z 250 / 1020-30 SVO |
| | 3 SL
Z 315-56 SVO | | 2 SL
Z 301 SVO |
| | 4 SL
Z 315-56 SVO | | 1 SL |
| | 1 SL
Z 315-58 SVO | | |
| | 4 SL
Z 315-57 SVO | | |

- | | | | |
|--------------------------------|--|------------------------------------|--|
| Bestand | | Planung | |
| Parkstreifen-Markierung | | Zickzack-Fahrbahnmarkierung | |
| Poller | | Grundstückszufahrt | |

Alle Maße sind circa Maße und vor Ort zu überprüfen.
 Endgültige Beschilderung und Markierung entsprechend Aufmaßs vor Ort und nach den Vorgaben der Stadt Ulm.
 Auslieferung von Beschilderungsmasten grundsätzlich in einem Sicherheitsabstand zur Bordstein-Fahrbahnkante von 0,50 m.
 Markierung von Parkstreifen grundsätzlich mit Schmalstrich;

Plangrundlage: Digitale Kataster- und Topografikarte der Stadt Ulm; überlassen durch die Sachverwalter Ulm im 11.02.2013

Auftraggeber:
 Stadt Ulm,
 Hauptabteilung VGV, Abt. Verkehrsplanung
 Münchner Straße 2, 89073 Ulm

Projekt:
 Stadt Ulm, Stadtteil Söflingen:
 Parkraumbewirtschaftungskonzept
 - Ausführungsplanung -

Plan:
Beschilderungs- und Markierungsplan

Malsaab: 1:1.000 (A0) Arbeitsstand: 22.07.2014 Plan/Inex: 1/3

GIVT
 Gesellschaft für innovative
 Verkehrstechnologien mbH
 D-13088 Berlin
 Pissoddeplatz 3-4
 Telefon: +49 (0)30 47 49 98 0
 Telefax: +49 (0)30 47 49 98 49
 E-Mail: info@givt.de
 Internet: www.givt.de

Parkplatz Klosterhof
 Der komplette Parkplatz ist mit
 blauen Schildern mit einem roten
 Rand zu beschildern.
 Das gilt auch für den Bereich,
 der während der Feiern von 12 bis
 19 Uhr für den Wochenmarkt
 gesperrt ist.