


Textliche Festsetzungen zum Bebauungsplan "Ehmannstraße - Fröbelstraße"

GESETZLICHE GRUNDLAGEN DIESES BEBAUUNGSPLANES SIND:

| | |
|---|---|
| DAS BAUGESETZBUCH (BauGB) | In der Fassung der Bekanntmachung vom 23.09.2004 (BGBl. I S. 2414, zuletzt geändert durch Gesetze vom 20.10.2015 (BGBl. I S. 1722)) |
| DIE BAUNUTZUNGSVERORDNUNG (BauNVO) | In der Fassung der Bekanntmachung vom 23.01.1990 (BGBl. I S. 132, geändert durch Artikel 2 des Gesetzes vom 11.06.2013 (BGBl. S. 1548)) |
| DIE LANDESBAUORDNUNG BADEN-WÜRTTEMBERG (LBO-BW) | In der Fassung der Bekanntmachung vom 05.03.2010 (GBl. S. 358, ber. S. 416), zuletzt geändert durch Gesetz vom 11.11.2014 (GBl. S. 501) |
| DIE PLANZEICHENVERORDNUNG (PlanzV90) | In der Fassung vom 18.12.1990 (BGBl. 1991 I S. 58), zuletzt geändert durch Art. 2 des Gesetzes vom 22.07.2011 (BGBl. I S. 1509) |

1. PLANUNGSRECHTLICHE FESTSETZUNGEN (§ 9 BauGB und BauNVO)**1.1 ART DER BAULICHEN NUTZUNG**

(§ 9 Abs. 1 Ziffer 1 BauGB i.V.m. §§ 1-15 BauNVO)

- 1.1.1  Allgemeines Wohngebiet (§ 4 BauNVO)
- 1.1.1.1 Schank und Speisewirtschaften sind nicht zulässig. (§ 1. Abs. 5 BauNVO)
- 1.1.1.2 Die unter § 4 Abs. 3 aufgeführten Ausnahmen sind nicht Bestandteil des Bebauungsplanes (§ 1 Abs. 6 Ziffer 1 BauNVO).
- 1.1.1.3 Sonstiges nicht störendes Gewerbe, das in Umfang und Auswirkungen auf die Umgebung einer freiberuflichen Tätigkeit gleichkommt, kann als Ausnahme zugelassen werden.










- 1.1.2  Fläche für Gemeinbedarf (§ 9 Abs. 1 Nr. 5 BauGB)

- 1.1.2.1 sozialen Zwecken dienende Gebäude und Einrichtungen

1.2 MAß DER BAULICHEN NUTZUNG


(§ 9 Abs. 1 Ziffer 1 BauGB i.V.m. §§ 16-21 a BauNVO)

- 1.2.1 0,4 Grundflächenzahl
- 1.2.1.1 Die festgesetzte Grundflächenzahl darf für Tiefgaragen, Kellerräume, offene und überdachte Stellplätze (Carpools) und Erschließungswege bis zu einem Wert von 0,8 überschritten werden.
- 1.2.2 1,0 Geschossflächenzahl
- 1.2.3 III Zahl der Vollgeschosse (II + DG)
- 1.2.3.1 Die Traufhöhe (Schnittpunkt der Dachhaut mit der Außenwand, gemessen von der Erdgeschossfußbodenhöhe) darf max. 7,00 m betragen (§ 16 Abs. 2 und 4 BauNVO)

- 1.3 **BAUWEISE**
(§ 9 Abs. 1 Nr. 2 BauGB i.V.m. § 22 a BauNVO)
- 1.3.1 Bauweise für Hauptgebäude, entsprechend Planeintrag ist zulässig:
- 1.3.2 o offene Bauweise
- 1.4 **HÖHENLAGE DER BAULICHEN ANLAGE**
(§ 9 Abs. 3 BauGB)
- 1.4.1 Erdgeschossfußbodenhöhe (EFH) maximal 589,00 über NN.
- 1.5 **ÜBERBAUBARE GRUNDSTÜCKSFLÄCHE**
(§ 9 Abs. 1 Nr. 2 BauGB i.V.m. § 23 BauNVO)
- 1.5.1  Baugrenze
- 1.5.2 In den Erdgeschossbereichen ist ein Vortreten von Terrassen bis zu einer Tiefe von 3,0 m über die Baugrenze zulässig.
- 1.6 **FLÄCHEN FÜR STELLPLÄTZE UND GARAGEN**
(§ 9 Abs. 1 Ziffer 4 BauGB i.V.m. § 12 BauNVO)
- 1.6.1 Die Unterbringung der baurechtlich notwendigen Stellplätze (1,0 St/WE) hat zwingend in Tiefgaragen zu erfolgen. Zusätzlich sind offene oder überdachte Stellplätze (Carports) in den eigens dafür ausgewiesenen Bereichen zulässig.
- 1.7 **VERKEHRSFLÄCHEN**
(§ 9 Abs. 1 Nr. 11 BauGB)
- Die Einteilung der Verkehrsflächen samt ihrer Teileinrichtungen ist nachrichtlich.
- 1.7.1  Straßenbegrenzungslinie
- 1.7.2  Öffentliche Straßenverkehrsfläche
- 1.7.3  Öffentlicher Gehweg
- 1.7.4  Öffentliche Stellplätze
- 1.7.5  Ein- und Ausfahrt
- 1.7.6  Fläche für Tiefgarage und Kellerräume
- 1.7.7  Fläche für Stellplätze
- 1.8 **ANPFLANZEN UND ERHALTEN VON BÄUMEN, STRÄUCHERN UND SONSTIGEN BEPFLANZUNGEN**
(§ 9 Abs. 1 Nr. 25a und b BauGB)
- 1.8.1  An den mit Planzeichen gekennzeichneten Stellen sind hochstämmige Laubbäume zu pflanzen, zu pflegen, dauerhaft zu erhalten und bei Abgang zu ersetzen. Die festgesetzten Bäume können zur Anpassung an die örtliche Situation verschoben werden. Die Anzahl ist jedoch einzuhalten.

1.8.2 Die nicht überbauten Grundstücksflächen mit Ausnahme der Flächen für Wege und Terrassen sind landschaftsgärtnerisch zu gestalten. Die Tiefgarage ist mit Ausnahme der Wege und Terrassen intensiv zu begrünen und zu unterhalten. Die Mindestsubstratstärke beträgt 20 cm. Bei Baumpflanzungen ist eine pflanzbedingte Erhöhung des Pflanzsubstrates auf mindestens 50 cm vorzusehen.

1.9 **SONSTIGE FESTSETZUNGEN DURCH PLANZEICHEN**

1.9.1  Grenze des räumlichen Geltungsbereiches des Bebauungsplanes (§ 9 Abs. 7 BauGB)

1.9.2 Nutzungsschablone

| | | |
|---------------------------|----------------------|----------------------------------|
| Art der baulichen Nutzung | Anzahl der Geschosse | Füllschema der Nutzungsschablone |
| Grundflächenzahl | Geschossflächenzahl | |
| - | Bauweise | |

Dachform und zulässige Dachneigung

1.10 **FLÄCHEN ODER MAßNAHMEN ZUM SCHUTZ; ZUR PFLEGE UND ZUR ENTWICKLUNG VON BODEN, NATUR UND LANDSCHAFT**
(§ 9 Abs. 1 Nr. 20 BauGB)

1.10.1 Begrenzung der Bodenversiegelung

Plätze, Terrassen und Wege sowie Garagenzufahrten, private und öffentliche Stellplätze sind mit wasserdurchlässigen Belägen zu versehen (z.B. Rasenpflastersteine, Pflaster in Splitt verlegt etc.). Den Boden versiegelnde Beläge sind unzulässig.

2. SATZUNG DER ÖRTLICHEN BAUVORSCHRIFTEN (§ 74 LBO-BW)

2.1. **Dachgestaltung**

2.1.1 Zulässig sind nur Satteldächer mit einer Dachneigung von 48°. Die Firstrichtung ist über die längere Seite des Gebäudes zu führen. Die Dachflächen auf den sich gegenüberliegenden Gebäudeseiten müssen den gleichen Neigungswinkel haben.

2.2 **Freiflächen / Einfriedigungen**

2.2.1 Die nicht überbaubaren Grundstücksflächen sind landschaftsgärtnerisch mit Sträuchern und Bäumen anzulegen.

2.2.2 Einfriedigungen sind kleintiergängig bis max. 1,20 m Höhe als Holz-, Maschendraht- und Stahlgitterzäune oder in vergleichbaren Materialien ohne Sockel zulässig. Geschnittene Hecken bis max. 1,80 m Höhe sind ebenfalls zulässig.

3. HINWEISE

3.1 Bau- und Kunstdenkmalpflege

3.1.1 Das Plangebiet befindet sich im gem. § 15/3 DSchG geschützten Umgebungsbereich der Kirche St. Peter und Paul.

Die Neubauten dürfen die Umgebung der Kirche nicht beeinträchtigen. Gegebenenfalls ist im Zuge des Baugenehmigungsverfahrens das Einvernehmen mit der zuständigen Denkmalpflege herzustellen.

3.2 Archäologische Denkmalpflege

3.2.1 Sollten bei Erdarbeiten Funde (z.B. Scherben, Metallteile, Knochen) und Befunde (z.B. Mauern, Gräber, Gruben, Brandschichten) entdeckt werden, ist die Archäologische Denkmalpflege beim Regierungspräsidium Tübingen unverzüglich zu benachrichtigen. Fund und Fundstelle sind bis zur sachgerechten Begutachtung, mindestens bis zum Ablauf des 4. Werktags nach Anzeige, unverändert im Boden zu belassen. Die Möglichkeit zur fachgerechten Dokumentation und Fundbergung ist einzuräumen.

3.3 Geotechnik

3.3.1 Mit einem oberflächennahen saisonalen Schwinden (bei Austrocknung) und Quellen (bei Wiederbefeuchtung) des tonigen/tonig-schluffigen Verwitterungsbodens ist zu rechnen. Verkarstungserscheinungen (offene oder lehmgefüllte Spalten, Hohlräume, Dolinen) sind nicht auszuschließen.

Sollte eine Versickerung der anfallenden Oberflächenwässer geplant bzw. wasserwirtschaftlich zulässig sein, wird auf das Arbeitsblatt DWA-A 138 (2005) verwiesen und im Einzelfall die Erstellung eines entsprechenden hydrologischen Versickerungsgutachtens empfohlen. Wegen der Gefahr der Ausspülung lehmgefüllter Spalten ist bei Anlage von Versickerungseinrichtungen auf ausreichenden Abstand zu Fundamenten zu achten.

Bei etwaigen geotechnischen Fragen im Zuge der weiteren Planung oder von Bauarbeiten (z.B. zum genauen Baugrundaufbau, zu Bodenkennwerten, zur Wahl und Tragfähigkeit des Gründungshorizontes, zum Grundwasser, zur Baugrubensicherung) werden objektbezogene Baugrunduntersuchungen gemäß DIN EN 1997-2 bzw. DIN 4020 durch ein privates Ingenieurbüro empfohlen.

3.4 Bodenschutz (§ 202 BauGB)

3.4.1 Mit dem natürlichen Bodenmaterial ist gemäß BBodSchV § 12, Vollzugshilfe zur BBodSchV § 12, DIN 19731, DIN 18915 sowie dem vorliegenden Leitfäden zum Schutz der Böden bei Auftrag von kultivierbarem Bodenaushub bzw. zur Erhaltung fruchtbaren und kulturfähigen Bodenaushub bei Flächeninanspruchnahme schonend umzugehen. Die gesetzlichen und fachlichen Regelungen sind zu beachten und umzusetzen.