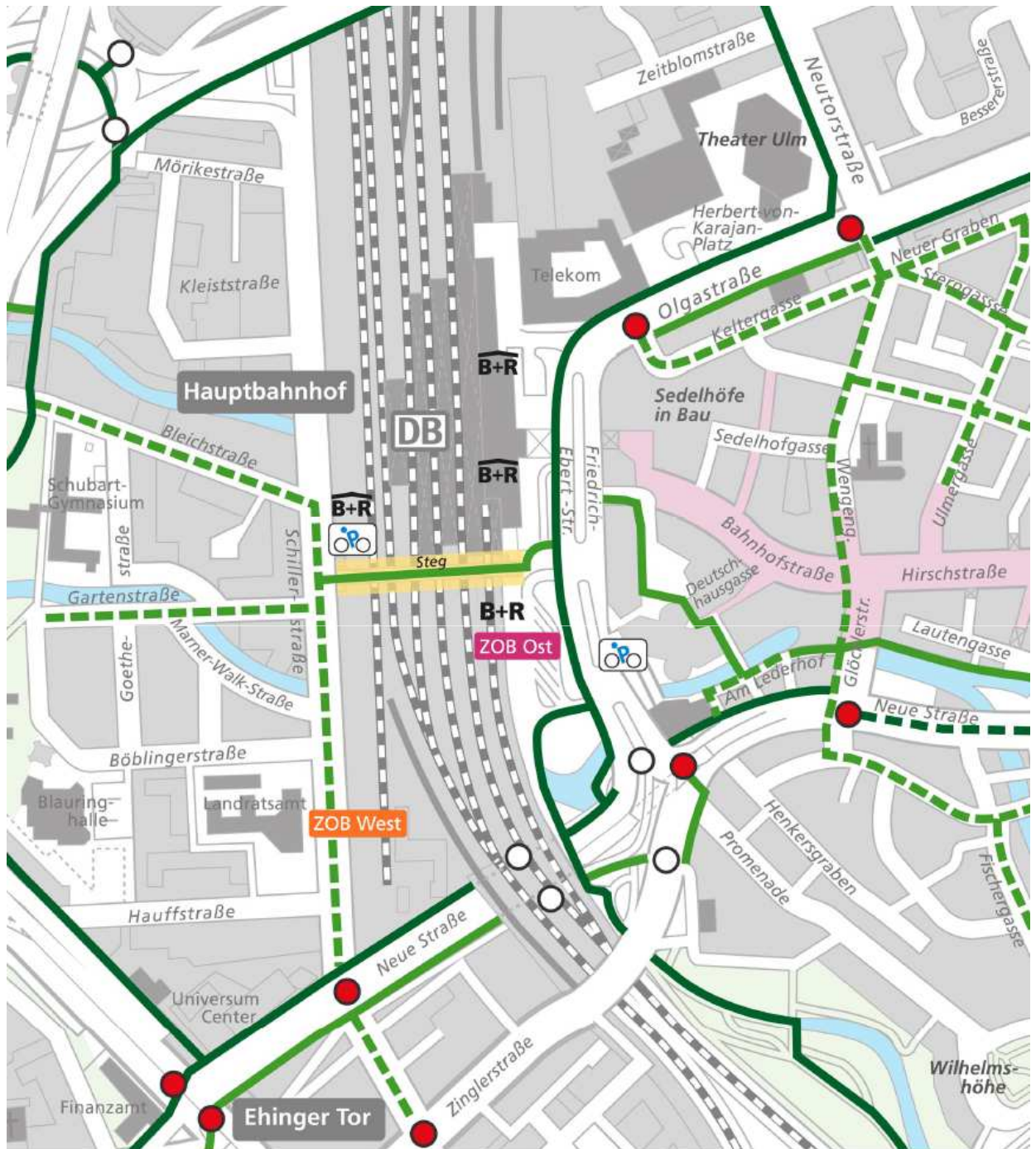


Anlage 6.1 zu GD 337/16

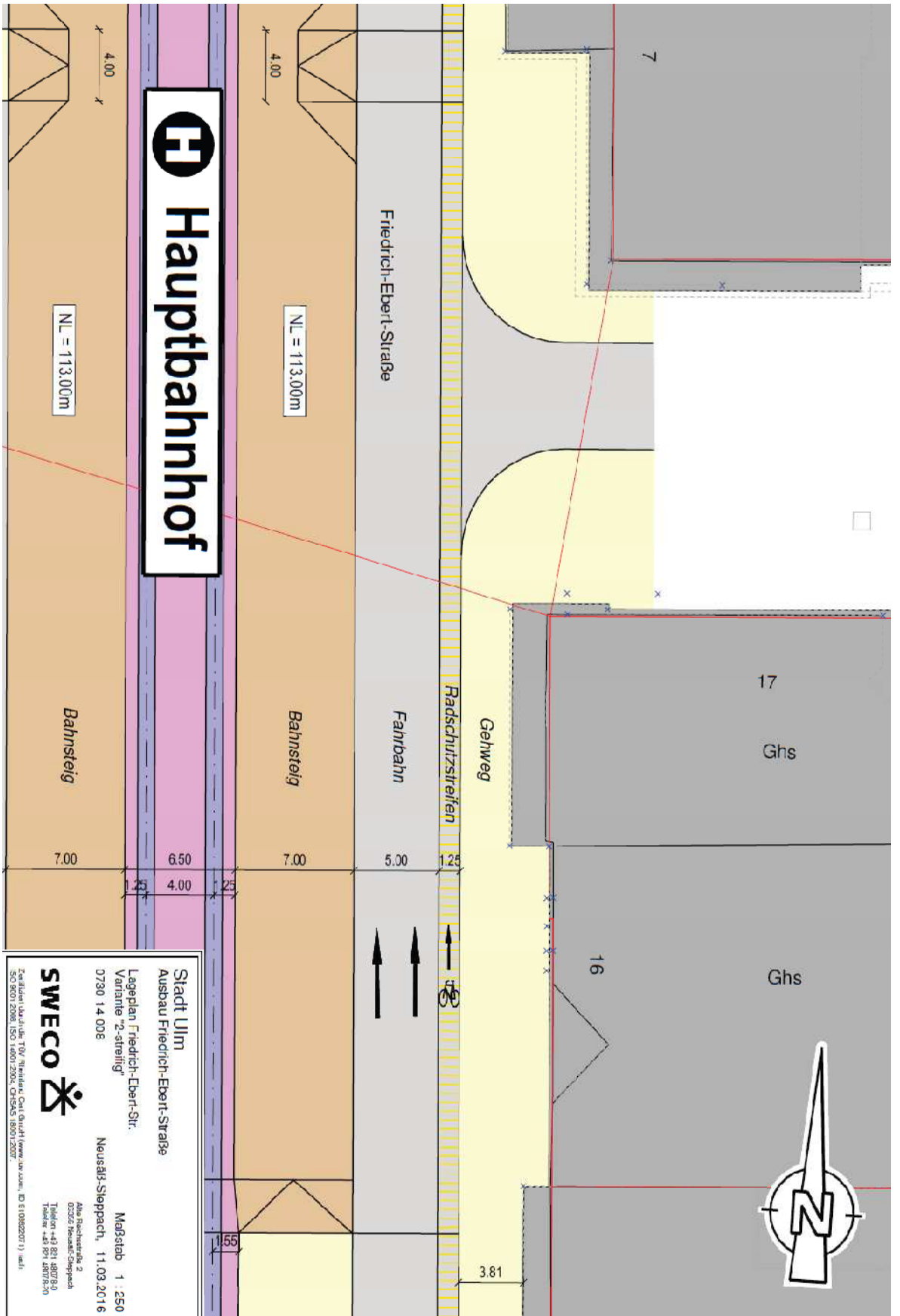


- Radweg Hauptroute
- Radweg Nebenroute
- - - Radfahren auf der Straße
- Fußgängerzone

- signalisierter Überweg
- Unterführung
- 🚲 radhaus
- B+R** Bike und Ride-Anlage
- B+R** überdachte Bike und Ride-Anlage

0 150m

© Stadt Ulm, Abteilung Vermessung



Hauptbahnhof

NL = 113.00m

NL = 113.00m

Bahnsteig

Bahnsteig

Fahrbahn

Radschutzstreifen

Gehweg

17

Ghs

16

Ghs

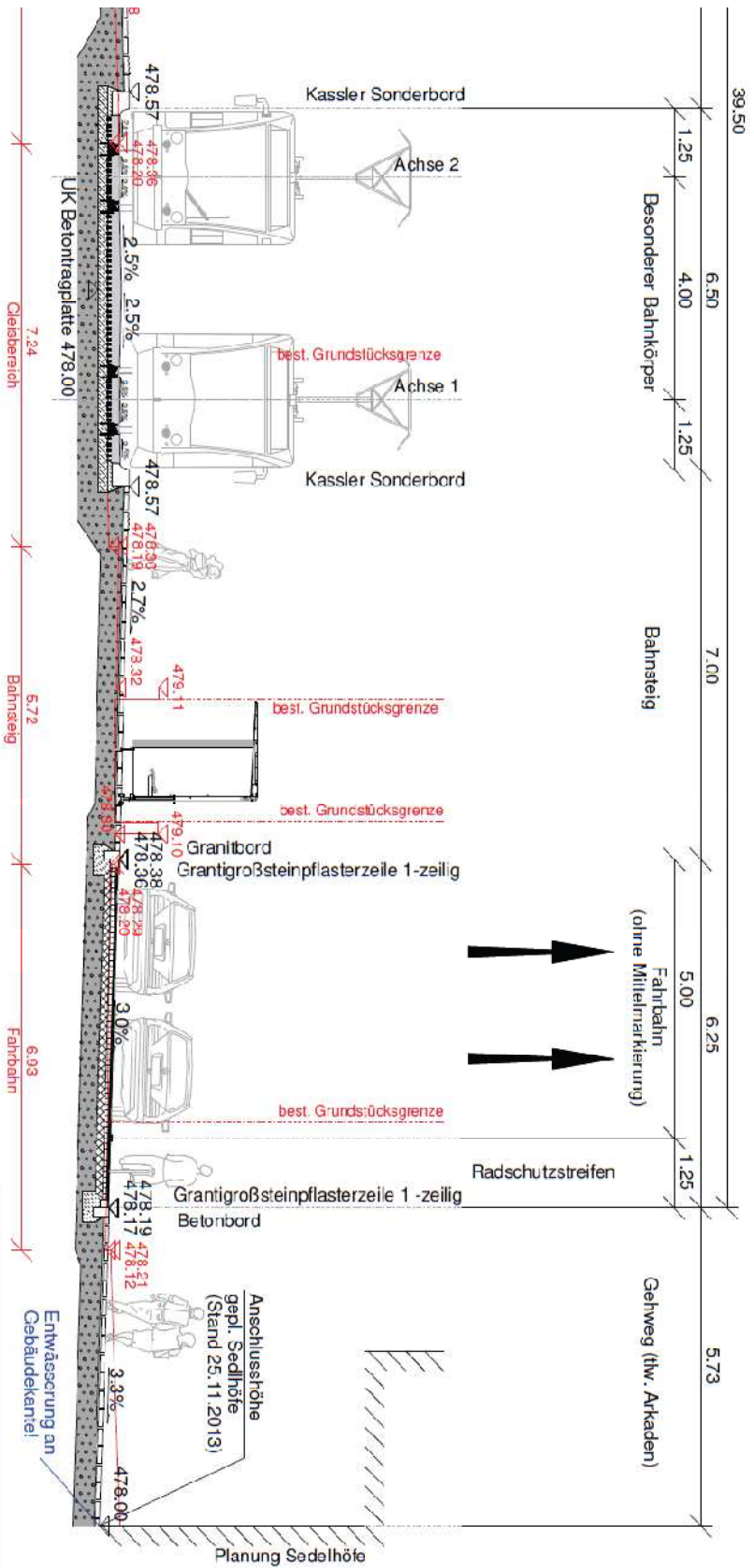


Stadt Ulm
Ausbau Friedrich-Ebert-Straße
Lageplan "Friedrich-Ebert-Str."
Variante "2-streifig"
0730 14 008
Neusäß-Sleppach, 11.03.2016
Maßstab 1:250
Alte Reichsstraße 2
03205 Neusäß-Sleppach
Telefon +49 89 1487920
Telefax +49 89 1487921
Zertifiziert durch TÜV Rheinland, Cert. GmbH (www.wv.de), ID 610822071, seit
ISO 9001:2008, ISO 14001:2004, OHSAS 18001:2007



Querschnitt Friedrich-Ebert-Str.

Variante "2-streifig"



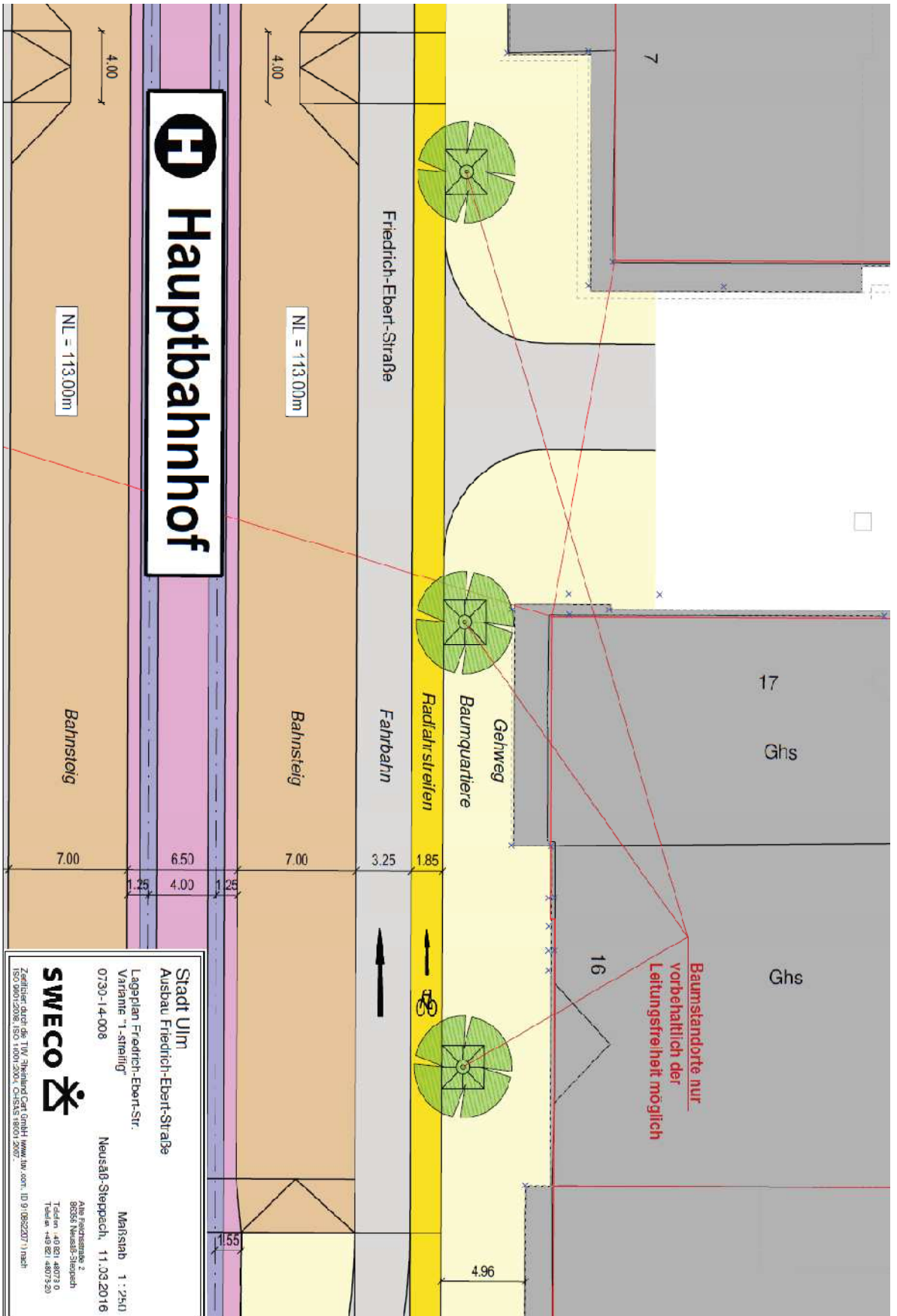
Stadt Ulm
Ausbau Friedrich-Ebert-Straße
Querschnitt Friedrich-Ebert-Str.
Variante "2-streifig"
0730-14-008

Maßstab 1 : 100
Neusäß, Stappach, 11.03.2016

Abt. Fachstraße 2
Rudolf-Mueller-Straße 1
71834 Ulm
Telefon +49 921 48073-0
Telefax +49 921 48073-20

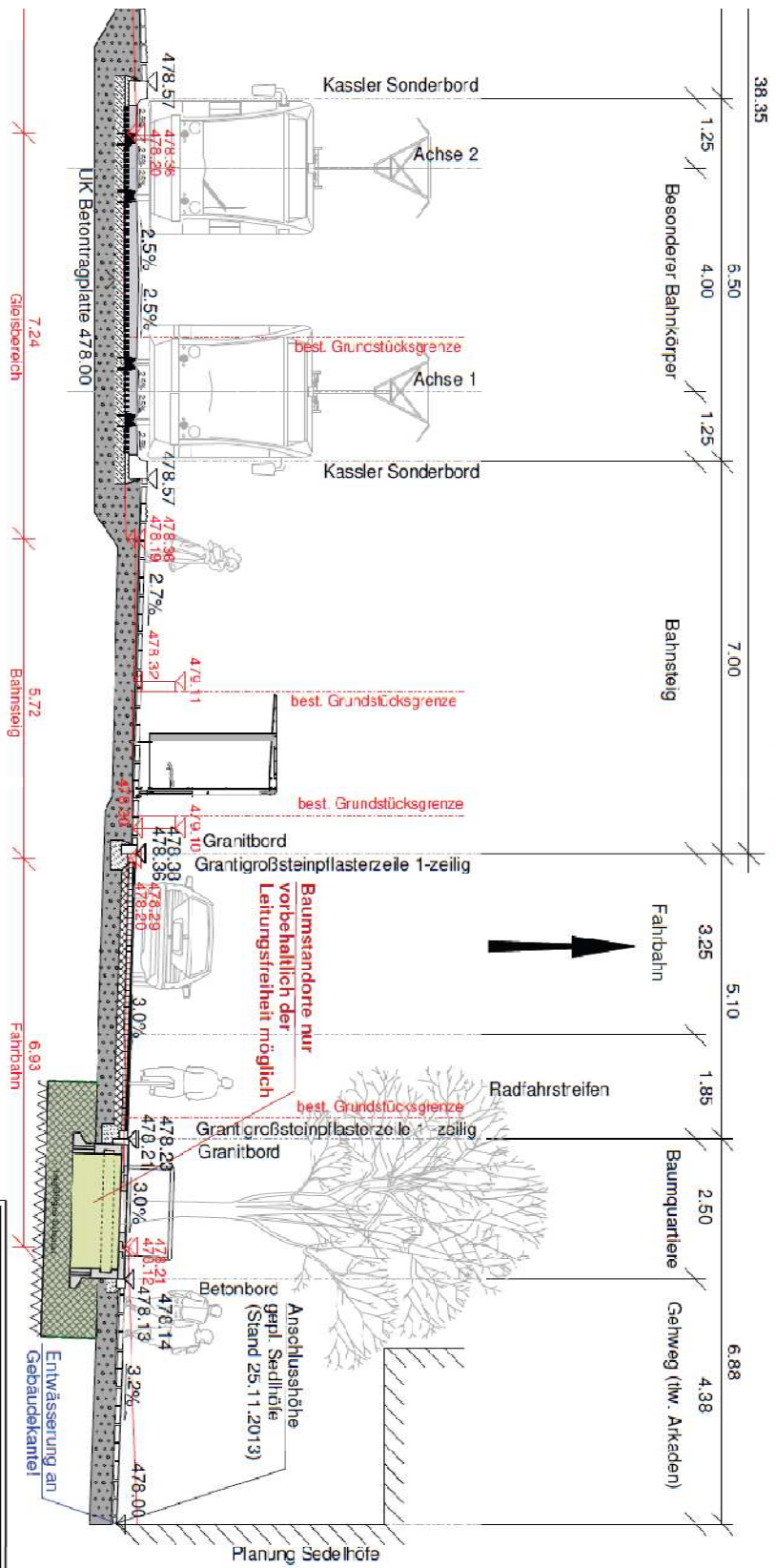
SWECO

Zertifiziert durch den TÜV Rheinland (cert. Strichli) www.tuv.com, ID 3108220711, BSC1
ISO 9001:2008, ISO 14001:2004, OHSAS 18001:2007



Querschnitt Friedrich-Ebert-Str.

Variante "1-streifig"



Stadt Ulm
 Ausbau Friedrich-Ebert-Straße
 Querschnitt Friedrich-Ebert-Str.
 Variante "1-streifig"
 0730 14 008
 Neuss-B. Steppach, 11.03.2016
 Maßstab 1 : 100

SWECO
 Alte Reichensdelle 2
 88536 Neuss-B. Steppach
 Telefon +49 89 48778-0
 Telefax +49 89 48073-20
 E-Mail: info@sweco.de
 www.sweco.de

ZERTIFIZIERT DURCH DEN IFA FRIEDRICH-EBERT-STR. (WWW.IFA.COM) ID: 91108822/171/08/08
 501 10/11/2016 (S) 1/2016/2016 (S) 1/2016/2016 (S)