

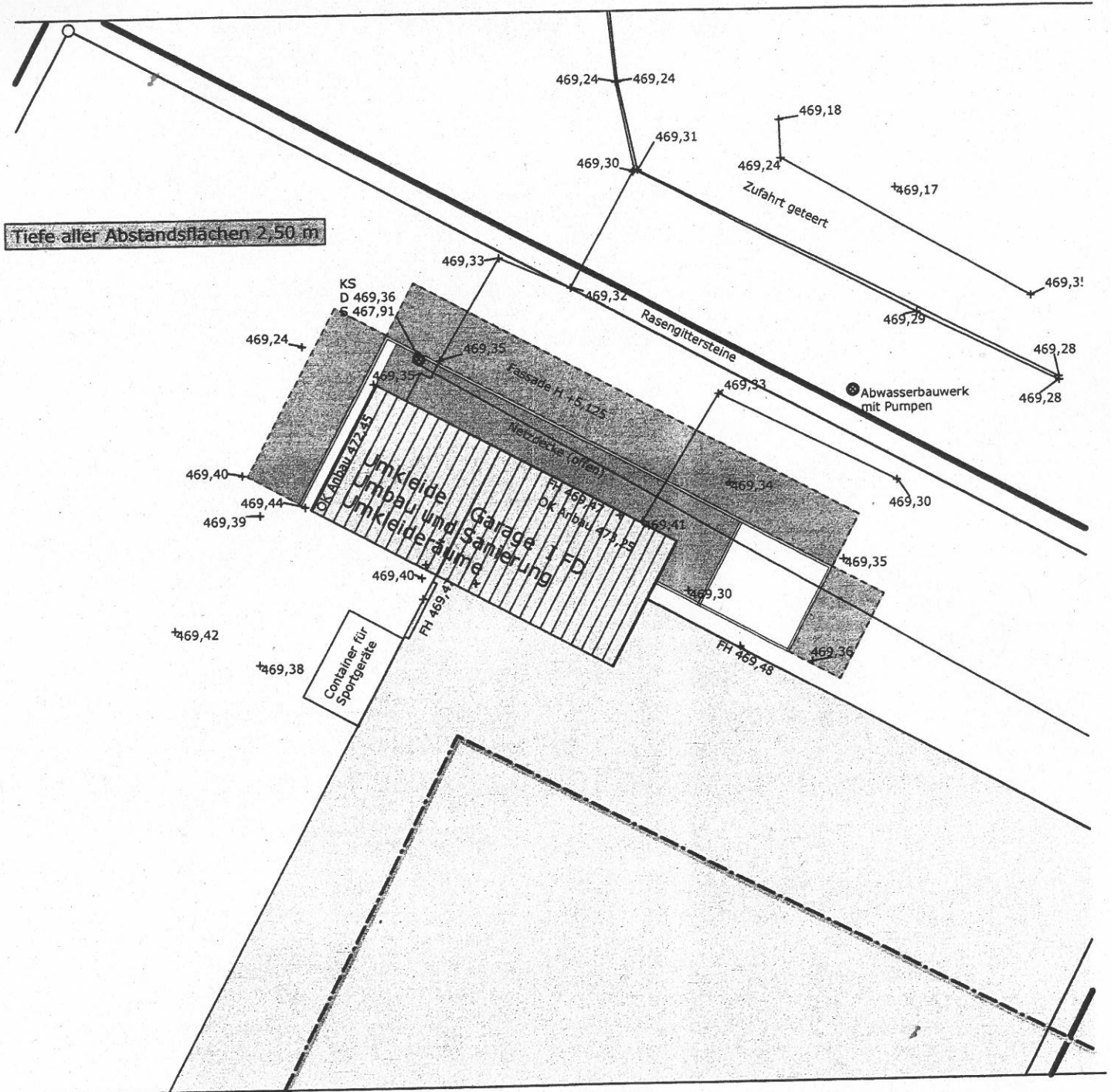
LAGEPLAN

ABSTANDSFLÄCHEN NACH
LBOVVO § 4 ABS 5D

KREIS:
GEMEINDE/STADT:
GEMARKUNG:
FLUR:

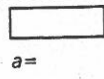
STADT ULM zu GD 188/17
ULM
ULM
ULM

BEBAUUNGSPLAN :
STADIONSTRASSE - GÄNSWIESEWEG



Tiefe aller Abstandsflächen 2,50 m


Geplante bzw. Bebauungsplanhöhen
Vor Ort aufgenommenen Höhen



Die eingetragenen Höhen beziehen sich auf das ÖRTLICHE Höhensystem.
Evtl. vorhandene unterirdische Leitungen und Versorgungsanlagen sind im Lageplan nicht dargestellt!

Auszug aus dem Liegenschaftskataster und Ausarbeitung gem.§4 LBOVVO

Maßstab 1:250



Steiger & Partner
Vermessungen

GEFERTIGT :
Blaubeuren, den 28.10.2016
Sachverständiger für Lagepläne
ÖbVI Dipl.-Ing. Josef Bachshuber
Bahnhofstraße 3 88361 Altshausen
Auf den Reisener 40
89143 Blaubeuren

TEL 07344/1790997 FAX 1791037