













# Rahmenplan Wengenviertel Ulm

-  Gebäudebestand
-  geneigte Dachflächen
-  Flachdach
-  Naturstein-Kleinpflaster
-  Plattenbelag
-  öffentliche Grünfläche
-  private Grünfläche / Entsiegelung – Aufwertung
-  Umgriff Sanierungsgebiet
-  Passage
-  Baum / Bestand
-  Baum / Neupflanzung
-  Fußgängerzone neu

Änderung des Umgriffs 16.06.2016  
 Mai 2013  
 Maßstab: M 1:500

Stadt Ulm  
 Hauptabteilung  
 Stadtplanung,  
 Umwelt,  
 Baurecht

