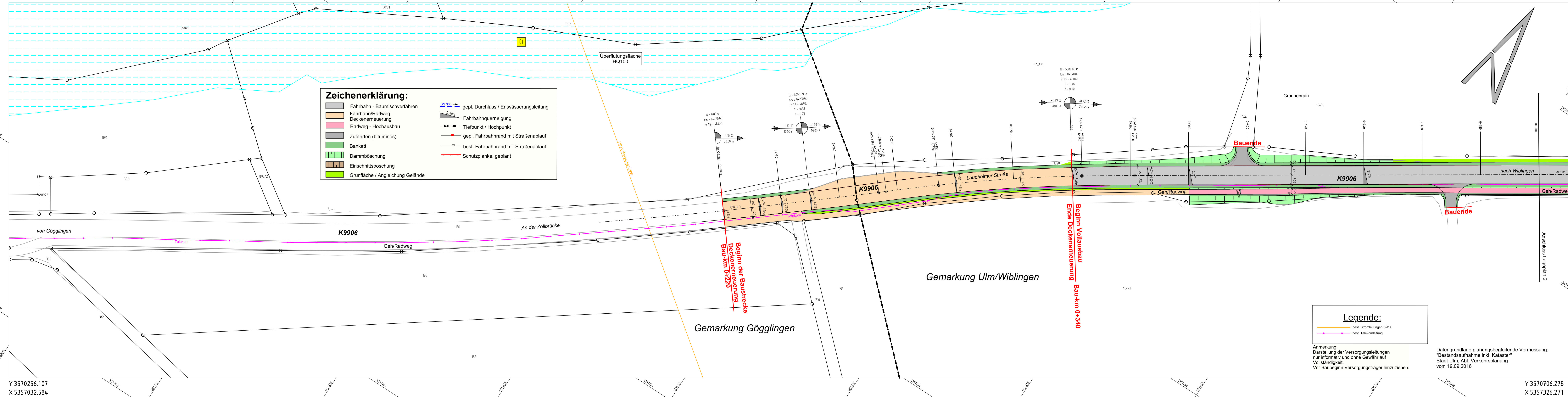


Y 3570185.895
X 5357140.207

Y 3570636.067
X 5357433.894

Anlage 2 zu GD 302/17



Zeichenerklärung:

- Fahrbahn - Baumischverfahren
- Fahrbahn/Radweg Deckenerneuerung
- Radweg - Hochausbau
- Zufahrten (bituminös)
- Bankett
- Dammböschung
- Einschnittsböschung
- Grünfläche / Angleichung Gelände
- gepl. Durchlass / Entwässerungsleitung
- Fahrbahnquerneigung
- Tiefpunkt / Hochpunkt
- gepl. Fahrbahnrand mit Straßenablauf
- best. Fahrbahnrand mit Straßenablauf
- Schutzplanke, geplant

Legende:

- best. Stromleitungen SWU
- best. Telekollleitung

Anmerkung:
Darstellung der Versorgungsleitungen nur informativ und ohne Gewähr auf Vollständigkeit.
Vor Baubeginn Versorgungsträger hinzuziehen.

Datengrundlage planungsbegleitende Vermessung:
"Bestandsaufnahme inkl. Kataster"
Stadt Ulm, Abt. Verkehrsplanung
vom 19.09.2016



Stadt Ulm
Hauptabteilung VGV
Abteilung Verkehrsplanung und Straßenbau
Münchner Str. 2, 89073 Ulm

Unterlage: 5.1



Ingenieurbüro Gansloser GmbH & Co. KG
Robert-Bosch-Str. 1
89568 Hermaringen
Fon 07322 / 9622-0
Fax 07322 / 9622-50
info@gansloser.de
http://www.gansloser.de

Die Unterlage ist urheberrechtlich geschützt. Der Auftraggeber darf die Unterlage im Rahmen dieses Projektes nutzen. Anderweitige Nutzung, Verwertung, Vervielfältigung, speziell durch Dritte bedarf unserer Genehmigung.

Datum: 18.10.2017
Auftrag: 216.09185.00
Projekt: 216.09185.00
Zeichnung: ST_E_LP_0101.pit
Bearbeitung: Goy/AA

Geprüft: TA

Freigegeben:

**Sanierung der K 9906
Ulm - Göggingen**

VORUNTERSUCHUNG

**Lageplan 1
M 1:500**

Anerkannt:

Stadt Ulm, den ...

Michael Jung
(Hauptabteilungsleiter Verkehrsplanung
und Straßenbau, Grünflächen, Vermessung)

Nr.	Art der Änderung	Datum	Name

Y 3570256.107
X 5357032.584

Y 3570706.278
X 5357326.271

Y 3570592.232
X 5357366.555

Y 3570940.025
X 5357776.368

Zeichenerklärung:

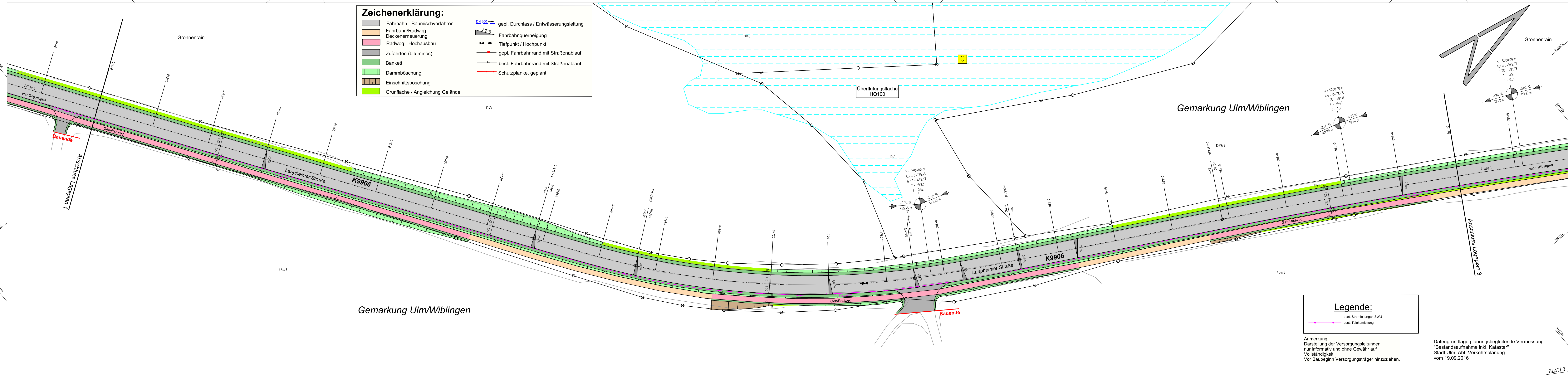
- Fahrbahn - Baumischverfahren
- Fahrbahn/Radweg Deckenerneuerung
- Radweg - Hochausbau
- Zufahrten (bituminös)
- Bankett
- Dammböschung
- Einschnittsböschung
- Grünfläche / Angleichung Gelände
- gepl. Durchlass / Entwässerungsleitung
- Fahrbahnquerneigung
- Tiefpunkt / Hochpunkt
- gepl. Fahrbahnrand mit Straßenablauf
- best. Fahrbahnrand mit Straßenablauf
- Schutzplanke, geplant

Legende:

- best. Stromleitungen SWU
- best. Telekornleitung

Anmerkung:
Darstellung der Versorgungsleitungen nur informativ und ohne Gewähr auf Vollständigkeit.
Vor Baubeginn Versorgungsträger hinzuziehen.

Datengrundlage planungsbegleitende Vermessung: "Bestandsaufnahme inkl. Kataster" Stadt Ulm, Abt. Verkehrsplanung vom 19.09.2016



Stadt Ulm
Hauptabteilung VGV
Abteilung Verkehrsplanung und Straßenbau
Münchner Str. 2, 89073 Ulm



Unterlage: 5.2

Ingenieurbüro Gansloser GmbH & Co. KG
Robert-Bosch-Str. 1
89568 Hermaringen
Fon 07322 / 9622-0
Fax 07322 / 9622-50
info@gansloser.de
http://www.gansloser.de

**Sanierung der K 9906
Ulm - Göggingen**

VORUNTERSUCHUNG

**Lageplan 2
M 1:500**

Anerkannt:

Stadt Ulm, den ...

Michael Jung
(Hauptabteilungsleiter Verkehrsplanung
und Straßenbau, Grünflächen, Vermessung)

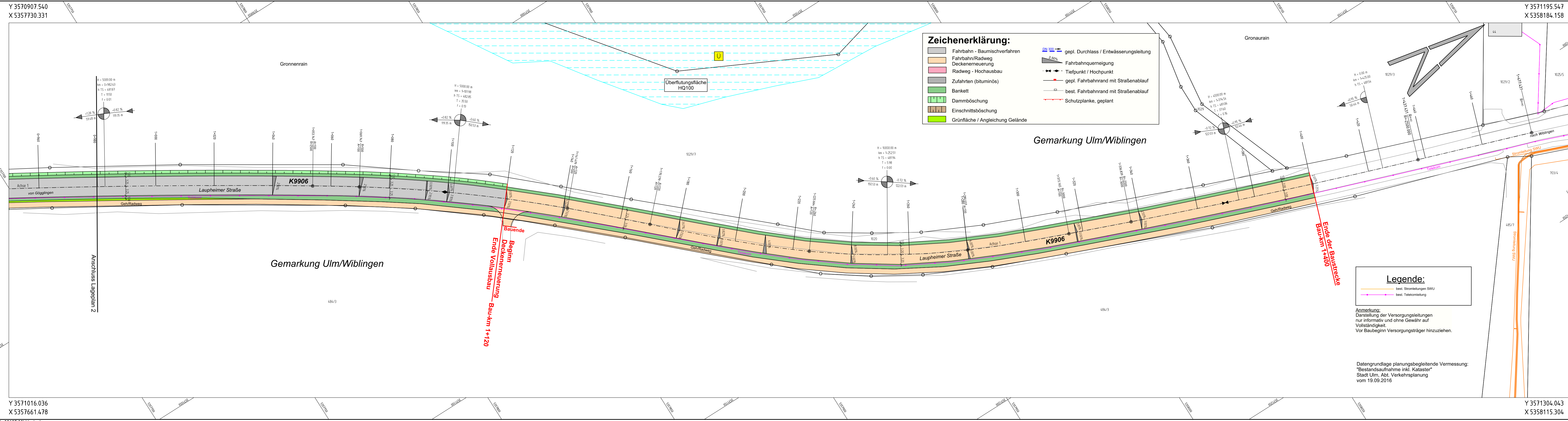
Nr.	Art der Änderung	Datum	Name

Datum: 18.10.2017
Auftrag: 216.09185.00
Projekt: 216.09185.00
Zeichnung: ST_E_LP_0201.pit
Bearbeitung: Goy/AA
Geprüft: TA
Freigegeben:

BLATT 3

Y 3571037.999
X 5357693.221

Y 3570690.206
X 5357283.408



Stadt Ulm
Hauptabteilung VGV
Abteilung Verkehrsplanung und Straßenbau
Münchner Str. 2, 89073 Ulm

Unterlage: 5.3



Ingenieurbüro Gansloser GmbH & Co. KG
Robert-Bosch-Str. 1
89568 Hermaringen
Fon 07322 / 9622-0
Fax 07322 / 9622-50
info@gansloser.de
http://www.gansloser.de

Die Unterlage ist urheberrechtlich geschützt. Der Auftraggeber darf die Unterlage im Rahmen dieses Projektes nutzen. Anderweitige Nutzung, Verwertung, Vervielfältigung, speziell durch Dritte bedarf unserer Genehmigung.

Datum: 18.10.2017
Auftrag: 216.09185.00
Projekt: 216.09185.00
Zeichnung: ST_E_LP_0301.pit
Bearbeitung: Goy/AA

Geprüft: TA

Freigegeben:

**Sanierung der K 9906
Ulm - Göggingen**

VORUNTERSUCHUNG

**Lageplan 3
M 1:500**

Anerkannt:

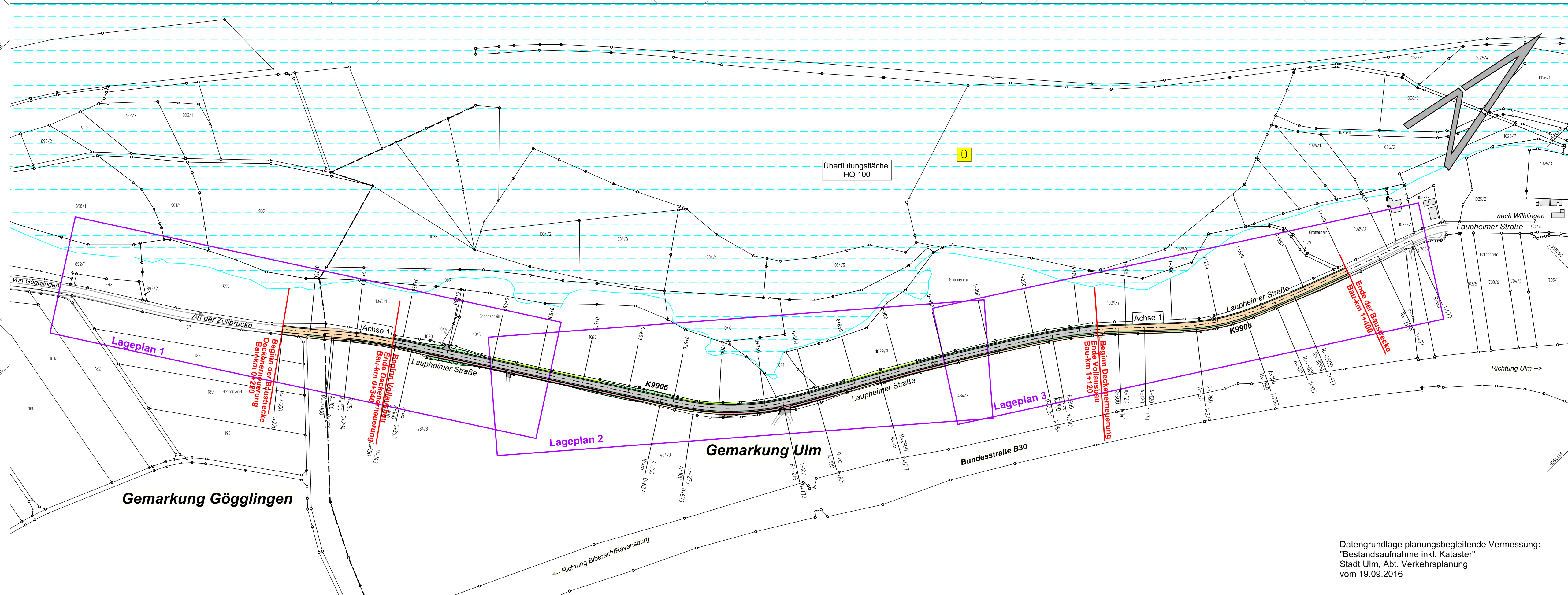
Stadt Ulm, den ...

Michael Jung
(Hauptabteilungsleiter Verkehrsplanung
und Straßenbau, Grünflächen, Vermessung)

Nr.	Art der Änderung	Datum	Name

Y 3569972.080
X 5357252.395

Y 3571157.801
X 5358453.112



Y 3570429.242
X 5356800.942

Y 3571614.964
X 5358001.659

Datengrundlage planungsbegleitende Vermessung:
"Bestandsaufnahme inkl. Kataster"
Stadt Ulm, Abt. Verkehrsplanung
vom 19.09.2016



Stadt Ulm
Hauptabteilung VGV
Abteilung Verkehrsplanung und Straßenbau
Münchner Str. 2, 89073 Ulm

Unterlage: 3



Ingenieurbüro Gansloser
GmbH & Co. KG
Robert-Bosch-Str. 1
89568 Hermaringen
Fon 07322 / 9622-0
Fax 07322 / 9622-50
info@gansloser.de
http://www.gansloser.de

Sanierung der K 9906 Ulm - Göggingen

VORUNTERSUCHUNG

Übersichtslageplan M 1:2.500

Anerkannt:
Stadt Ulm, den ...

Michael Jung
(Hauptabteilungsleiter Verkehrsplanung
und Straßenbau, Grünflächen, Vermessung)

Die Unterlage ist urheberrechtlich geschützt. Der Auftraggeber darf die Unterlage im Rahmen dieses Projektes nutzen. Anderweitige Nutzung, Verwertung, Vervielfältigung, speziell durch Dritte bedarf unserer Genehmigung.

Datum: 18.10.2017
 Auftrag: 216.09185.00
 Projekt: 216.09185.00
 Zeichnung: ST_E_UEP_0101.plt
 Bearbeitung: Goy/AA
 Geprüft: TA
 Freigegeben:

Nr.	Art der Änderung	Datum	Name