





<b>Stadt Ulm</b> 		
<b>Lärmaktionsplanung</b> gem. § 47d Bundesimmissionsschutzgesetz		
<b>Differenzkarte Planfall (Rahmenplan Lärmschutz B10 - Status Quo)</b>		
Quellengruppe: Straßenverkehr		
Pegeldifferenz in dB Immissionspunkthöhe: 4 m über Gelände Immissionspunktabstand: 10 m		
		
Objekte 		
Programm: Cadna/A, Version 3.7.124 Dataakustik GmbH, Greifenberg	 MaStab <b>Cadna</b> Anlage 4 zu GD 259/08	
Bearbeitung: <b>ACCON</b> ACCON GmbH Ingenieurbüro für Schall- und Schwingungstechnik Gewerbeweg 5, 86928 Greifenberg www.accon.de		
Datum: 30.04.2008	Bericht-Nr.: ACB-0408-4115/20	Anlage 3.1