
















Anlage3 GD265/18

-  Fahrbahn (Asphalt)
-  Platz (Pflaster)
-  befestigte Fläche (Rasengitter)
-  Grünfläche öffentlich
-  Grünfläche privat
-  bestehendes Gebäude
-  Vorschlag Erschließungsbereich

-  3 m leitungsfreie Zone
-  geplante Parzelle
-  Vorschlag Erhalt Betonplatten
-  best. Betonfugen
-  best. Baum, erhalten
-  best. Baum, roden
-  best. Baum, zusätzlich roden
-  gepl. Baum



Planungsgrundlagen:
 - digitale Flurkarte, Stand 02.11.2017
 - Vermessung, Eingang 12.10.2017
 - Städtebaulicher Rahmenplan, Stand 25.08.2017
 - B-Plan Stand 11.01.2018
 - EBU, Kanalplanung 18.01.2018
 - Unity Media, Trassenplan 03.12.2017
 - SWU Konzept Wasserversorgung 04.01.2018

Spätereinkünfte:
 - SWU, Eingang 11.02.2017
 - EBU, Eingang 18.01.2018

Nutzung der Basisdaten der bayerischen Vermessungsverwaltung!
 Die Weitergabe der Daten an Dritte ist nicht gestattet!
 Höhenangaben in m ü. NN
 Plan zur Maßentnahme wg. evtl. Verzug beim Kopieren nur bedingt geeignet!
 Der Gebäudenachweis kann vom örtlichen Bestand abweichen!

Die Darstellung der Flurstücksgrenzen in diesem Plan ist keine verbindliche Grenzfeststellung im Sinne des Vermessungs- und Katastergesetzes (VermKAG). Rechtliche Ansprüche können darauf nicht gestützt werden.

Änderung:		Datum/Name
Auftraggeber:		1823.dwg
Stadt Ulm		113 / 85
Vorhaben:		bearb. Nov. 17 Hab
Erschließung Hirsberg - Areal "Am Weinberg" in Ulm		gez. Nov. 17 Ho
Darstellung:		Planungsstand: 20.05.2018
Vorplanung		Maßstab: 1 : 500
Lageplan Fahrstraßen		Plan Nr.: 1823.01.17-VE03
Logo: 		Anlagen Nr.: Index: -
89304 GÜNZBURG 89312 GÜNZBURG TELEFON: 08221/3679-0 info@bdg.de POSTFACH 200251 JAHNSTRASSE 1 TELEFAX: 08221/3679-36 http://www.bdg.de		