




















Liniennetz (inkl. Leistungsumfang, d.h. Linien, Takte, Erschließung)

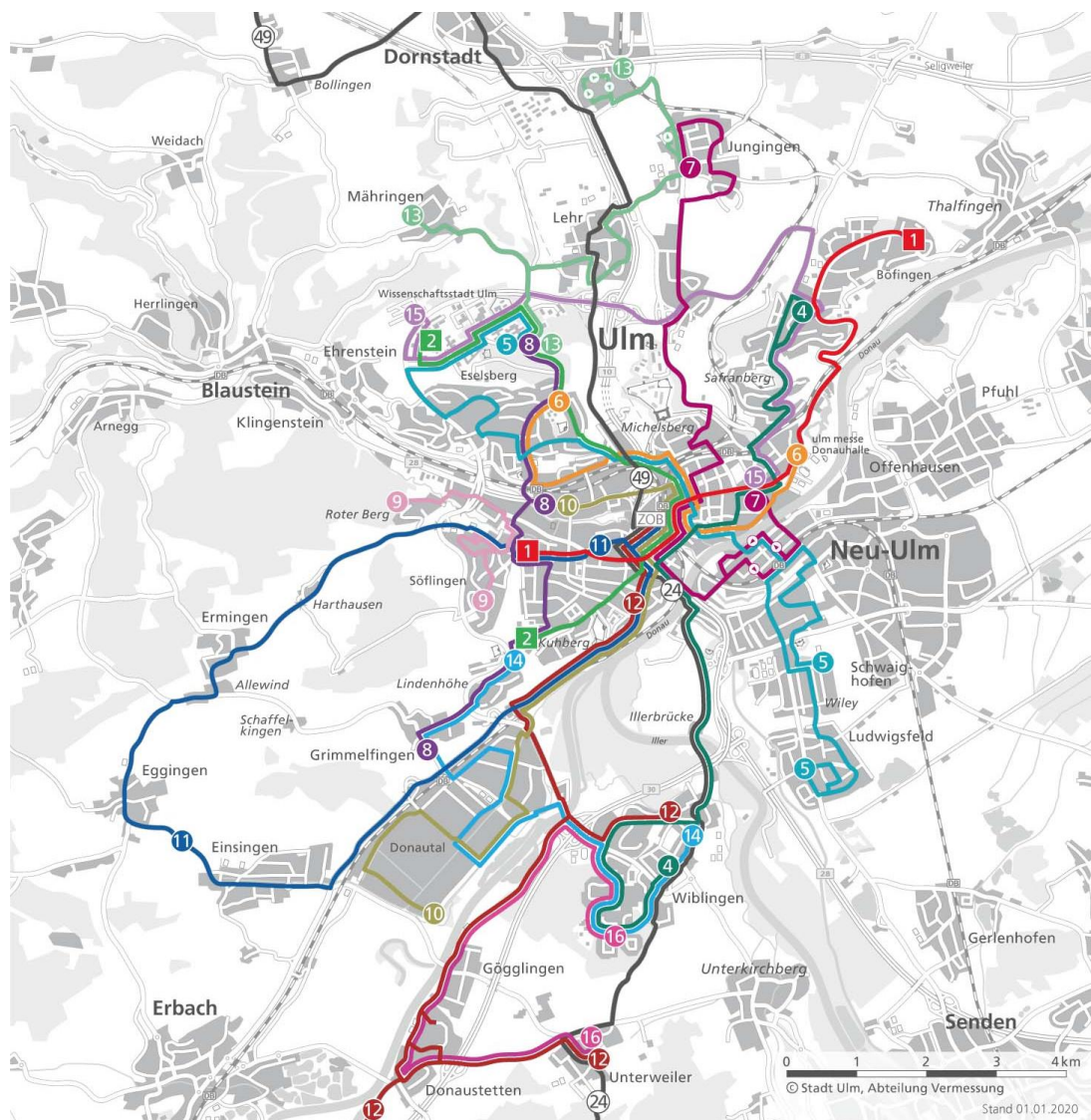
1. Beschreibung Liniennetz

Gemäß § 1 des öDA, der die Betrauung des internen Betreibers mit gemeinwirtschaftlichen Verpflichtungen regelt, werden ab 01.01.2020 ÖPNV-Leistungen auf den folgenden Linien im Stadtgebiet erbracht:

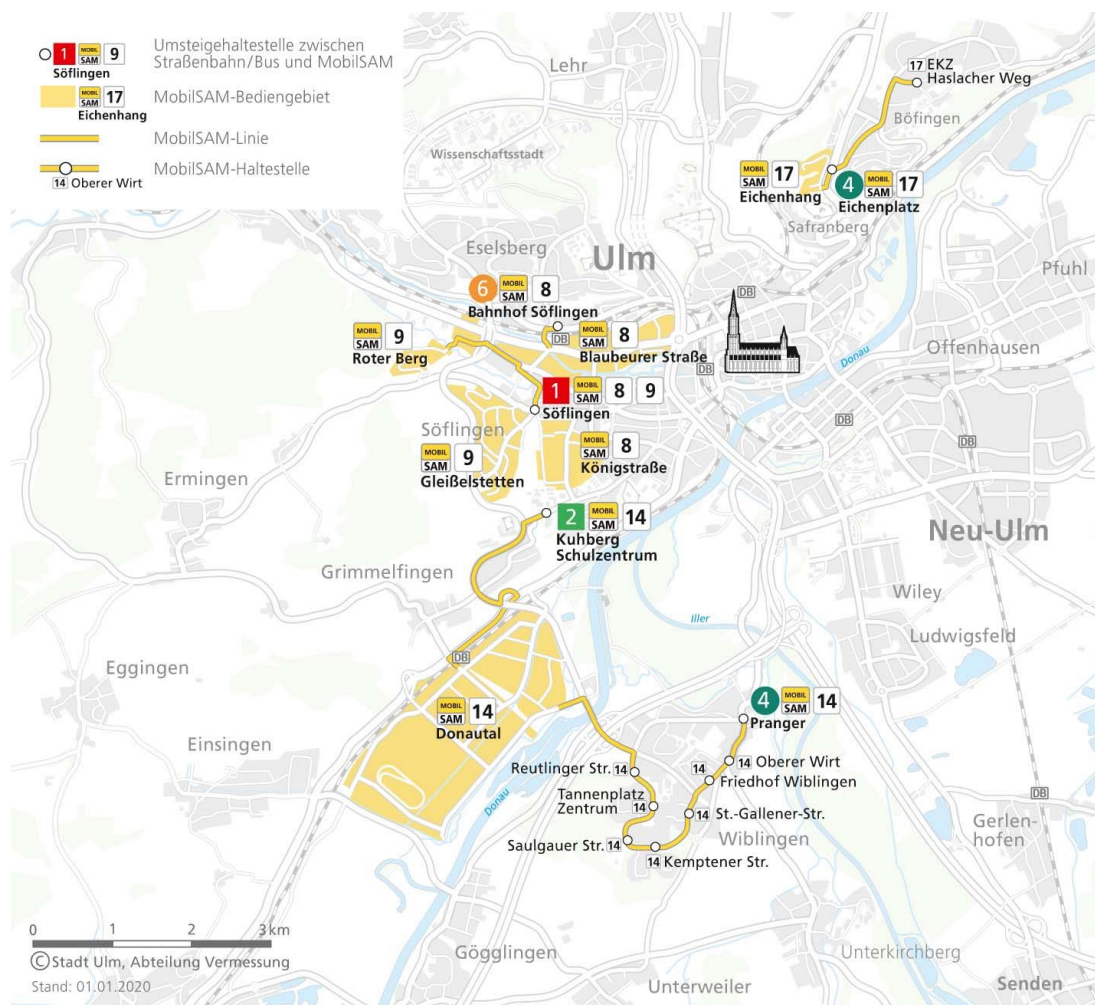
Linie	Linienverlauf	Verkehrsleistung 2020 (Nutzwagenkilometer)
	Söflingen <> Böfingen	702.900
	Kuhberg <> Science Park II	766.675
	Wiblingen (Friedhof) <> Böfingen Süd	994.489
	Neu-Ulm Ludwigsfeld/Wiley <> Wissenschaftsstadt	1.031.461
	Donaustadion <> Eselsberg Hasenkopf	217.637
	Willy-Brandt-Platz <> Neu-Ulm ZUP <> Jungingen	576.366
 	Grimmelfingen <> Uni Süd MobilSAM-Linie 8: SAM-Gebiet Königstraße <> Söflingen <> SAM-Gebiet Blaubeurer Straße <> Bahnhof Söflingen	245.881 MobilSAM: k. A. möglich
 	Roter Berg <> Gleißelstetten MobilSAM-Linie 9: SAM-Gebiet Roter Berg <> Söflingen <> SAM-Gebiet Gleißelstetten	106.645 MobilSAM: k. A. möglich
	Donautal <> Blautal-Center	264.903
	ZOB Ost <> Einsingen/Eggingen/Ermingen <> ZOB Ost	352.559
	ZOB Ost / (Wiblingen Kapelle) <> Gögglingen/Donaustetten <> Unterweiler / (Dellmensingen <> Laupheim)	354.375 davon Ulm: 265.164, ADK: 34.852, BC: 54.359
	Mähringen <> Wissenschaftsstadt (Uni Süd) <> Lehr <> Jungingen <> Gewerbegebiet Lehrer Feld	224.661
 	Wiblingen (Pranger) <> Kuhberg MobilSAM 14: Wiblingen (Pranger) <> SAM-Gebiet Donautal <> Kuhberg	120.710 MobilSAM: k. A. möglich
	Willy-Brandt-Platz <> Science Park III	105.989
	Wiblingen (Kemptner Straße) <> Gögglingen/Donaustetten <> Unterweiler	66.130
	SAM-Gebiet Eichenhang <> Eichenplatz<> EKZ Haslacher Weg	k. A. möglich

Anmerkung: Probetrieb Linie 16 ab 01.01.2020 für max. 2 Jahre

1.1. ÖPNV Zielnetz Ulm 2020: Liniennetz Tagverkehr



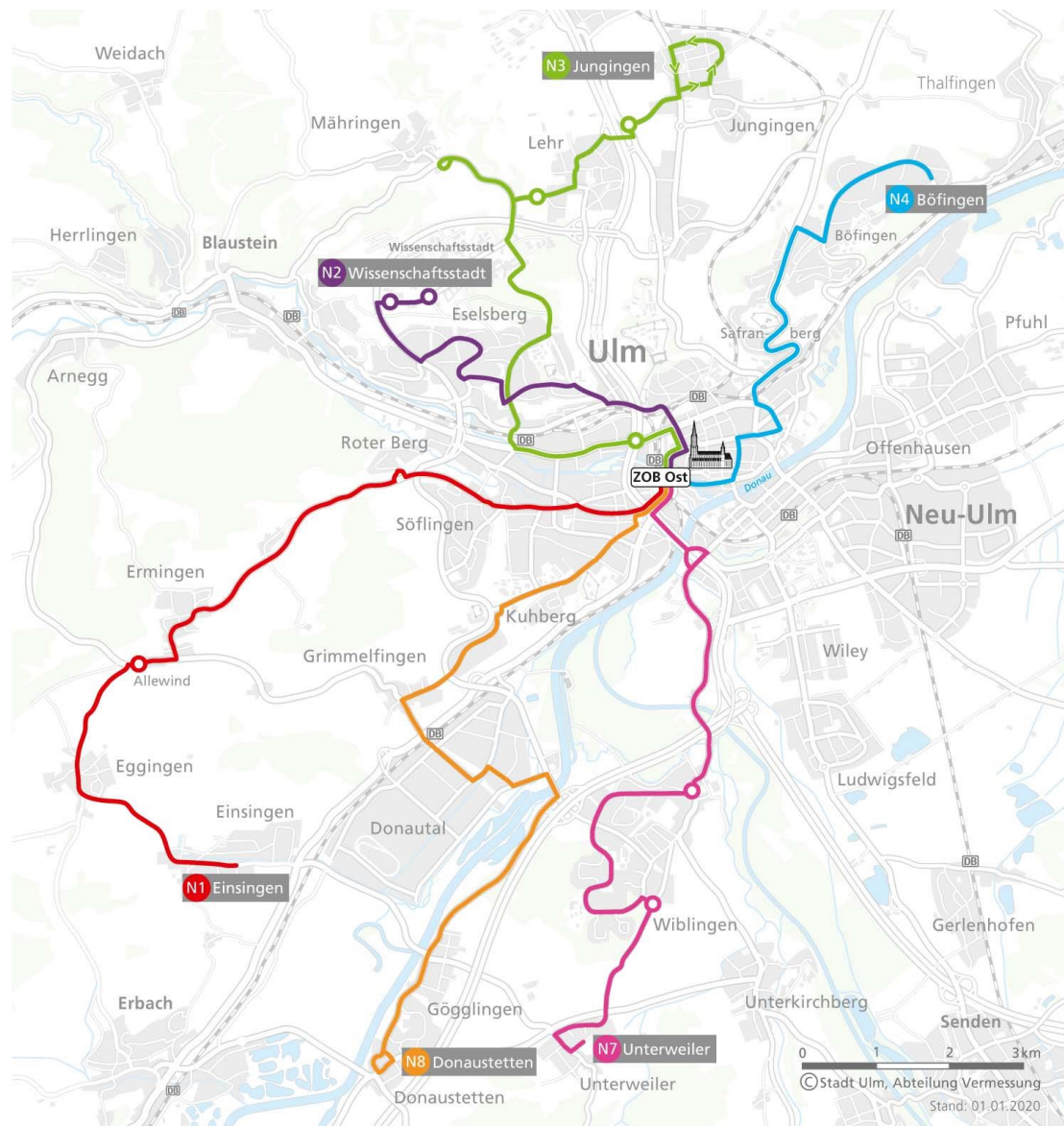
1.2. ÖPNV Zielnetz Ulm 2020: MobilSAM-Bedienggebiete



1.3. ÖPNV Zielnetz Ulm 2020: Liniennetz Nachtverkehr

Das Liniennetz wird in den Nächten von Freitag auf Samstag sowie Samstag auf Sonntag durch folgende Nachtbuslinien ergänzt:

Linie	Linienverlauf	Verkehrsleistung 2020 (Nutzwagenkilometer)
N1	ZOB Ost <> Söflingen <> Ermingen <> Eggingen <> Einsingen	9.521
N2	ZOB Ost <> Eselsberg <> Wissenschaftsstadt (Manfred-Börner-Straße)	5.099
N3	ZOB Ost <> Uni Süd <> Mähringen <> Lehr <> Jungingen	9.668
N4	ZOB Ost <> Willy-Brandt-Platz <> Eichberg <> Böfingen	5.679
N7	ZOB Ost <> Wiblingen <> Unterweiler	8.343
N8	ZOB Ost <> Kuhberg <> Grimmelfingen <> Donautal <> Göggingen <> Donaustetten	9.224



2. Bedienungsstandards im ÖPNV als Mindestanforderung

Im Nahverkehrsplan wurden Mindestanforderungen insbesondere im Bereich der Bedienungsqualität differenziert nach Räumen und Verkehrszeiten und in Abhängigkeit von der Raumstruktur und der Gesamtverkehrsstärke festgelegt. Für die größtenteils quantifizierbaren Merkmale wurden Messgrößen festgelegt, die soweit erforderlich durch qualitative Kriterien ergänzt werden. Die Merkmale umfassen die Vorgaben zur Erschließungs- und der Verbindungsqualität, die im Folgenden beschrieben werden.

2.1. Fußläufiger Einzugsbereich der Haltestellen

Zur Gewährleistung der Erschließung werden Richtwerte für Einzugsradien der Haltestellen definiert. Hierbei werden zunächst keine topographischen Besonderheiten berücksichtigt, die ein schnelles Erreichen der Haltestelle trotz geringem Einzugsradius verhindern (zum Beispiel Steigungen, umwegige Fußwegführung). Dies muss bei der

Umsetzung von Maßnahmen im Einzelfall geprüft werden (zum Beispiel Steigungen, Querung von Bahnstrecken oder Flussläufen).

Folgende Einzugsradien um die Haltestellen sollen für die Stadt Ulm gelten, um die Erschließung ausreichend zu gewährleisten:

- Innenstadt Ulm: 300 m
- Übrige besiedelte Flächen mit Wohnbebauung: 400 m
- Gewerbegebiete: 500 m

80 % der Einwohner der bedienten Stadtteile sollen erschlossen sein. Im Einzelfall ist die Erschließungsnotwendigkeit in Abhängigkeit von der Siedlungsdichte und Nutzung der Flächen zu entscheiden, Ausnahmen sind daher möglich.

2.2. Erreichbarkeit ausgewählter Zielgebiete

Von allen Ortsteilen aus sollen folgende Ziele innerhalb folgender Beförderungszeiten (Fahrzeit zwischen Quell- und Ziel-Haltestelle einschließlich der notwendigen Umsteigezeit) erreichbar sein (tagsüber), Ausnahmen sind in Einzelfällen möglich:

Ziel	Maximale Beförderungszeit
Ulm Hauptbahnhof	30 - 40 Minuten
Ulm Rathaus	30 - 40 Minuten
Ulm Wissenschaftsstadt / Universität	40 - 50 Minuten

2.3. Bedienungshäufigkeit

Für die Bedienungshäufigkeit werden Mindestvorgaben getroffen, die für das ÖPNV-Zielnetz 2020 Anwendung finden.

Grundsätzlich gilt, dass ausschließlich Taktverkehre vorgesehen sind. Die jeweilige Taktung wird unterschieden nach den Verkehrszeiten (s. folgende Tabelle) an den unterschiedlichen Wochentagen und richtet sich nach der Funktion der Linien:

- Stammlinien
- Ergänzungslinien
- Ortsteillinien
- Linien in Gewerbegebiete
- Linien, die nur in der Hauptverkehrszeit (HVZ) verkehren
- Nachtbuslinien

Verkehrszeit	Montag - Freitag	Samstag	Sonn- und Feiertag
Hauptverkehrszeit:			
Hauptverkehrszeit (HVZ)	06.30 - 08.30		
	16.00 - 18.00		
Normalverkehrszeit:			
Normalverkehrszeit 1 (NVZ 1)	08.30 - 16.00	10.00 - 19.00	
	18.00 - 19.30		
Normalverkehrszeit 2 (NVZ 2)	05.30 - 06.30	08.00 - 10.00	11.30 - 21.00
	19.30 - 21.00	19.00 - 21.00	
Schwachverkehrszeit:			
Schwachverkehrszeit 1 (SVZ 1)	04.30 - 05.30	04.30 - 08.00	04.30 - 11.30
	21.00 - 00.30	21.00 - 01.00	21.00 - 00.30
	Freitags 00.30 - 01.00		
Schwachverkehrszeit 2 (SVZ 2)	Freitags 01.30 - 04.30	01.30 - 04.30	

Die Stammlinien weisen i.d.R. tagsüber einen 10-Minuten-Takt auf, die Ergänzungslinien i.d.R. einen 20-Minuten-Takt. Für die Ortsteile und Gewerbegebiete gilt tagsüber i.d.R. ein 30-Minuten-Takt.

2.4. Anforderung an die Mindestbedienungshäufigkeit / Taktung für die Linien

Der folgenden Tabelle sind die Abstufungen der Taktung und die Zuordnung der Linien zu Funktionsgruppen zu entnehmen:

	Zeit	Bezeichnung	Stammlinien	Ergänzungs- linien	Ortsteil- linien	Linien Ge- werbe-ge- biete	HVZ- Linien	Nachtbus- linien	
	Linien		1, 2, 4, 5	6, 7, 8,9	11,12,13	10 (13)	14, 15, 16	N 1-4, 7, 8	
Montag - Freitag	04.30 - 05.30	SVZ 1	30'-Takt	30'-Takt					
	05.30 - 06.30	NVZ 2	15'-Takt	30'-Takt	30'-Takt				
	06.30 - 08.30	HVZ	10'-Takt	20'-Takt	30'-Takt	30'-Takt*	60'-Takt		
	08.30 - 16.00	NVZ 1	10'-Takt	20'-Takt	30'-Takt	30'-Takt*			
	16.00 - 18.00	HVZ	10'-Takt	20'-Takt	30'-Takt	30'-Takt*	60'-Takt		
	18.00 - 19.30	NVZ 1	10'-Takt	20'-Takt	30'-Takt	30'-Takt*			
	19.30 - 21.00	NVZ 2	15'-Takt	30'-Takt	60'-Takt				
	21.00 - 00.30	SVZ 1	30'-Takt	30'-Takt	60'-Takt				
	Freitags 00.30 - 01.00	SVZ 1	30'-Takt	30'-Takt					
	Freitags 01.30 - 04.30	SVZ 2						60'-Takt	
	Samstag	04.30 - 08.00	SVZ 1	30'-Takt	30'-Takt	60'-Takt			
		08.00 - 10.00	NVZ 2	15'-Takt	30'-Takt	60'-Takt	60'-Takt*		
10.00 - 19.00		NVZ 1	10'-Takt	30'-Takt*	60'-Takt	60'-Takt*			
19.00 - 21.00		NVZ 2	15'-Takt	30'-Takt	60'-Takt				
21.00 - 01.00		SVZ 1	30'-Takt	30'-Takt	60'-Takt				
01.30 - 04.30		SVZ 2						60'-Takt	
Sonntag		04.30 - 11.30	SVZ 1	30'-Takt	30'-Takt	60'-Takt			
	11.30 - 21.00	NVZ 2	15'-Takt	30'-Takt	60'-Takt				
	21.00 - 00.30	SVZ 1	30'-Takt	30'-Takt	60'-Takt				

* Erläuterungen im nachfolgenden Text

Die in der Darstellung schematisch vorgenommenen Taktungen können in einigen Fällen abweichen, wo dies aufgrund besonderer Anforderungen an die Funktion der jeweiligen Linie notwendig erscheint. Darüber hinaus sind im Folgenden Ausnahmen festgelegt, die bestimmte Linien aufgrund ihrer besonderen Funktion aufweisen.

2.5. Ergänzende Anforderungen an die Mindestbedienungshäufigkeit

- Linie 6 und 7:
 - Verdichtung mittels einzelner Verstärkerfahrten an Schultagen
 - Samstags zwischen 12.30 und 19.00 Uhr alle 20 Minuten
- Linie 10:
 - teilweise alle 15 Minuten in HVZ
 - * samstags ab ca. 5.30 Uhr alle 60 Minuten ins Donautal sowie in NVZ 1 alle 20 Minuten zum Blautal-Center
- Linie 11:
 - Vorlaufbetrieb ab 01.01.2020
 - geplant ab 2021: 30-Minuten-Takt am ZOB, durch Ringverkehr in den Ortsteilen versetzt
- Linie 12:
 - Verdichtung mittels einzelner Verstärkerfahrten an Schultagen
 - ggf. Integration der Schulfahrten in Linie 16
- Linie 13:
 - * samstags keine Bedienung Lehrer Feld
- Linien 14 und 15:
 - Linie 14 verkehrt immer alle 30 Minuten, Angebot MobilSAM bleibt vorerst bestehen
 - Linie 15: An Vorlesungstagen erfolgen Verstärkerfahrten
- Linie 16:
 - Mo-Fr: von ca. 8 Uhr bis 18 Uhr, Sa: von ca. 8 bis 17 Uhr jeweils im Stundentakt
- MobilSAM-Linie 17:
 - Angebot MobilSAM bleibt vorerst bestehen

2.6. Umsteigehäufigkeit

Jede wichtige Fahrtbeziehung sollte so direkt wie möglich erfolgen. Umsteigevorgänge können jedoch insbesondere erforderlich werden, wenn ein Wechsel zwischen Verkehrssystemen nötig ist. Dies ist zum Beispiel immer dann der Fall, wenn Zubringerlinien zu Hauptlinien, zum Beispiel zu den schnelleren und leistungsfähigeren Straßenbahnlinien bestehen. Daher wird festgelegt, dass zum Erreichen der Innenstadt Ulm maximal ein Umstieg notwendig sein darf.

3. Linienfahrwege und Haltestellen

Anmerkung: Dargestellt sind ausschließlich die regelmäßig befahrenen Standardlinienfahrwege auf Gemarkung der Stadt Ulm, sofern keine Ausnahmen beschrieben wurden.

3.1. Linie 1: Söflingen <> Böfingen

Lfd. Nr.	Name Haltestelle	Lfd. Nr.	Name Haltestelle
Richtung 1		Richtung 2	
1	Söflingen	1	Ostpreußenweg
2	Sonnenstraße	2	Mecklenburgweg
3	Königstraße	3	Thüringenweg
4	Magirusstraße	4	Haslacher Weg
5	Theodor-Heuss-Platz	5	Egertweg
6	Blücherstraße	6	Alfred-Delp-Weg
7	Ehinger Tor	7	Eugen-Bolz-Straße
8	Hauptbahnhof	8	Donauhalle
9	Theater	9	Wohnpark Friedrichsau
10	Justizgebäude	10	Donaustadion
11	Willy-Brandt-Platz	11	Staufenring
12	Staufenring	12	Willy-Brandt-Platz
13	Donaustadion	13	Justizgebäude
14	Wohnpark Friedrichsau	14	Theater
15	Donauhalle	15	Hauptbahnhof
16	Eugen-Bolz-Straße	16	Ehinger Tor
17	Alfred-Delp-Weg	17	Blücherstraße
18	Egertweg	18	Theodor-Heuss-Platz
19	Haslacher Weg	19	Magirusstraße
20	Thüringenweg	20	Königstraße
21	Mecklenburgweg	21	Sonnenstraße
22	Ostpreußenweg	22	Söflingen

Tabelle 1: Linienfahrweg Linie 1

3.2. Linie 2: Kuhberg <> Science Park II

Lfd. Nr.	Name Haltestelle	Lfd. Nr.	Name Haltestelle
Richtung 1		Richtung 2	
1	Kuhberg Schulzentrum	1	Science Park II
2	Gewerbeschulen Königstraße	2	Technische Hochschule
3	Grimmelfinger Weg	3	Manfred-Börner-Straße
4	Saarlandstraße	4	Universität West
5	Römerplatz	5	Kliniken Wissenschaftsstadt
6	Martin-Luther-Kirche	6	Botanischer Garten
7	Ehinger Tor	7	Universität Süd
8	Hauptbahnhof	8	Eselsberg Hasenkopf
9	Theater	9	Multscherschule
10	Stadtwerke	10	Lehrer Tal
11	Lehrer Tal	11	Stadtwerke
12	Multscherschule	12	Theater
13	Eselsberg Hasenkopf	13	Hauptbahnhof
14	Universität Süd	14	Ehinger Tor
15	Botanischer Garten	15	Martin-Luther-Kirche
16	Kliniken Wissenschaftsstadt	16	Römerplatz
17	Universität West	17	Saarlandstraße
18	Manfred-Börner-Straße	18	Grimmelfinger Weg
19	Technische Hochschule	19	Gewerbeschulen Königstraße
20	Science Park II	20	Kuhberg Schulzentrum

Tabelle 2: Linienfahrweg Linie 2

3.3. Linie 4: Wiblingen (Alte Siedlung) <> Böfingen Süd

Lfd. Nr.	Name Haltestelle	Lfd. Nr.	Name Haltestelle
Richtung 1		Richtung 2	
1	Friedhof Wiblingen	1	Egertweg
2	St.-Gallener-Straße	2.1	Ludwig-Beck-Straße*
3	Kemptener Straße	2.2	Eichberg Nord*
4	Saulgauer Straße	3.1	Eichberg
5	Tannenplatz Zentrum	4	Eichenplatz
6	Reutlinger Straße	5	Safranberg
7	Erenlah	6	Örlinger Straße
8	Fischerhauser Weg	7	Ostplatz
9	Kapelle	8	Willy-Brandt-Platz
10	Pranger	9	Rosengasse
11	Ostermahdweg	10	Hafengasse
12	Illerbrücke	11	Rathaus Ulm
13	Jakobsruhe	12	Steinerne Brücke
14	Donaubad	13	Ehinger Tor
15	Adenauerbrücke	14	Adenauerbrücke
16	Ehinger Tor	15	Donaubad
17	Steinerne Brücke	16	Jakobsruhe
18	Rathaus Ulm	17	Illerbrücke
19	Hafengasse	18	Ostermahdweg
20	Rosengasse	19	Pranger
21	Willy-Brandt-Platz	20	Kapelle
22	Ostplatz	21	Fischerhauser Weg
23	Örlinger Straße	22	Erenlah
24	Steinhövelstraße	23	Reutlinger Straße
25	Safranberg	24	Tannenplatz Zentrum
26	Albecker Steige	25	Saulgauer Straße
27	Eichenplatz	26	Kemptener Straße
28.1	Eichberg*	27	St.-Gallener-Straße
29.1	Eichberg Nord*	28	Friedhof Wiblingen
	Ludwig-Beck-Straße*		
29.2	Egertweg		

* Alternierender Linienweg über Eichberg oder Ludwig-Beck-Straße

Tabelle 3: Linienfahweg Linie 4

3.4. Linie 5: Neu-Ulm Ludwigsfeld/Wiley <> Wissenschaftsstadt

Linienweg über Memminger Straße:

Lfd. Nr.	Name Haltestelle	Lfd. Nr.	Name Haltestelle
Richtung 1		Richtung 2	
1	Hasenweg	1	Universität Süd
2	Katholische Kirche	2	Botanischer Garten
3	Allgäuer Straße	3	Kliniken Wissenschaftsstadt
4	Hafnerweg	4	Universität West
5	Reichenberger Straße	5	Manfred-Börner-Straße
6	Danziger Straße	6	Technische Hochschule
7	Wiley Süd	7	Lise-Meitner-Straße
8	Neue Hochschule	8	Sonnenfeld
9	Edisoncenter	9	Söflinger Weinberge
10	Arena	10	Virchowstraße
11	Memminger Straße	11	Heilmeyersteige
12	Fachoberschule	12	Ehrensteiner Feld
13	ZUP	13	Veltlinerweg
14	Rathaus Neu-Ulm	14	Ruländerweg
15	Petrusplatz	15	Burgunderweg
16	Herdbruckerstraße	16	Multscherschule
17	Rathaus Ulm	17	Lehrer Tal
18	Steinerne Brücke	18	Kienlesberg
19	Hauptbahnhof	19	Stadtwerke
20	Theater	20	Theater
21	Stadtwerke	21	Hauptbahnhof
22	Kienlesberg	22	Steinerne Brücke
23	Lehrer Tal	23	Rathaus Ulm
24	Multscherschule	24	Herdbruckerstraße
25	Burgunderweg	25	Petrusplatz
26	Ruländerweg	26	Rathaus Neu-Ulm
27	Veltlinerweg	27	ZUP
28	Ehrensteiner Feld	28	Fachoberschule
29	Heilmeyersteige	29	Memminger Straße
30	Virchowstraße	30	Arena
31	Söflinger Weinberge	31	Edisoncenter
32	Sonnenfeld	32	Neue Hochschule
33	Lise-Meitner-Straße	33	Wiley Süd
34	HTechnische Hochschule	34	Danziger Straße

Lfd. Nr.	Name Haltestelle	Lfd. Nr.	Name Haltestelle
Richtung 1		Richtung 2	
35	Manfred-Börner-Straße	35	Reichenberger Straße
36	Universität West	36	Hafnerweg
37	Kliniken Wissenschaftsstadt	37	Allgäuer Straße
38	Botanischer Garten	38	Oberfeld
39	Universität Süd	39	Hasenweg

Tabelle 4: Linienfahweg Linie 5 (Linienweg über Memminger Straße)

Linienweg über Grethe-Weiser-Straße:

Lfd. Nr.	Name Haltestelle	Lfd. Nr.	Name Haltestelle
Richtung 1		Richtung 2	
1	Washingtonallee	1	Universität Süd
2	Neue Hochschule	2	Botanischer Garten
3	Wiley Club	3	Kliniken Wissenschaftsstadt
4	Grethe-Weiser-Straße	4	Universität West
5	Bradleystraße	5	Manfred-Börner-Straße
6	Riedstraße	6	Technische Hochschule
7	Escheugraben	7	Lise-Meitner-Straße
8	Steubenstraße	8	Sonnenfeld
9	Waldeck	9	Söflinger Weinberge
10	Meininger Allee	10	Virchowstraße
11	ZUP	11	Heilmeyersteige
12	Rathaus Neu-Ulm	12	Ehrensteiner Feld
13	Petrusplatz	13	Veltlinerweg
14	Herdbruckerstraße	14	Ruländerweg
15	Rathaus Ulm	15	Burgunderweg
16	Steinerne Brücke	16	Multscherschule
17	Hauptbahnhof	17	Lehrer Tal
18	Theater	18	Kienlesberg
19	Stadtwerke	19	Stadtwerke
20	Kienlesberg	20	Theater

Lfd. Nr.	Name Haltestelle	Lfd. Nr.	Name Haltestelle
Richtung 1		Richtung 2	
21	Lehrer Tal	21	Hauptbahnhof
22	Multscherschule	22	Steinerne Brücke
23	Burgunderweg	23	Rathaus Ulm
24	Ruländerweg	24	Herdbruckerstraße
25	Veltlinerweg	25	Petrusplatz
26	Ehrensteiner Feld	26	Rathaus Neu-Ulm
27	Heilmeyersteige	27	ZUP
28	Virchowstraße	28	Meininger Allee
29	Söflinger Weinberge	29	Waldeck
30	Sonnenfeld	30	Steubenstraße
31	Lise-Meitner-Straße	31	Escheugraben
32	Technische Hochschule	32	Riedstraße
33	Manfred-Börner-Straße	33	Bradleystraße
34	Universität West	34	Grethe-Weiser-Straße
35	Kliniken Wissenschaftsstadt	35	Wiley Club
36	Botanischer Garten	36	Neue Hochschule
37	Universität Süd	37	Washingtonallee

Tabelle 5: Linienfahrtweg Linie 5 (Linienweg über Grethe-Weiser-Straße)

3.5. Linie 6: Donaustadion <> Eselsberg Hasenkopf

Lfd. Nr.	Name Haltestelle	Lfd. Nr.	Name Haltestelle
Richtung 1		Richtung 2	
1	Donaustadion	1	Eselsberg Hasenkopf
2	Congress Centrum	2	Kelternweg
3	Gänsturm	3	Traminerweg
4	Haus der Begegnung	4	Ruländerweg
5	Rathaus Ulm	5	Beim Türmle
6	Steinerne Brücke	6	Lupferbrücke
7	Hauptbahnhof	7	Bahnhof Söflingen
8	Theater	8	Beringerbrücke
9	Stadtwerke	9	Lehrer Tal
10	Kienlesberg	10	Kienlesberg
11	Lehrer Tal	11	Stadtwerke
12	Bleicher Hag	12	Theater
13	Beringerbrücke	13	Hauptbahnhof
14	Bahnhof Söflingen	14	Steinerne Brücke
15	Lupferbrücke	15	Rathaus Ulm
16	Beim Türmle	16	Haus der Begegnung
17	Ruländerweg	17	Gänsturm
18	Traminerweg	18	Congress Centrum
19	Kelternweg	19	Donaustadion
20	Eselsberg Hasenkopf		

Tabelle 6: Linienfahrweg Linie 6

3.6. Linie 7: Willy-Brandt-Platz <> Neu-Ulm ZUP <> Jungingen

Lfd. Nr.	Name Haltestelle	Lfd. Nr.	Name Haltestelle
Richtung 1		Richtung 2	
1	Willy-Brandt-Platz	1	Rathaus Jungingen
2	Congress Centrum	2	Beimerstetter Straße
3	Kasernstraße	3	Schwarzenbergstraße
4	Meininger Allee	4	Fichtenstraße
5	ZUP	5	Gehrstraße
6	Rathaus Neu-Ulm	6	Margarete-Steiff-Straße
7	Donaucenter	7	Edith-Stein-Ring
8	Donauklinik	8	Auf dem Hart
9	Amtsgericht	9	Albstraße
10	Adenauerbrücke	10	Franzenhauserweg
11	Ehinger Tor	11	Hörvelsinger Weg
12	Hauptbahnhof	12	Wilhelmsburgkaserne
13	Theater	13	Neuer Friedhof
14	Stadtwerke	14	Kliniken Michelsberg
15	Ensingerstraße	15	Frauensteige
16	Keplerstraße	16	Schillerhöhe
17	Frauenstraße	17	Frauenstraße
18	Schillerhöhe	18	Keplerstraße
19	Kliniken Michelsberg	19	Ensingerstraße
20	Neuer Friedhof	20	Stadtwerke
21	Hörvelsinger Weg	21	Theater
22	Franzenhauserweg	22	Hauptbahnhof
23	Albstraße	23	Ehinger Tor
24	Auf dem Hart	24	Adenauerbrücke
25	Edith-Stein-Ring	25	Amtsgericht
26	Margarete-Steiff-Straße	26	Schützenstraße
27	Gehrstraße	27	Gartenstraße
28	Fichtenstraße	28	ZUP
29	Schwarzenbergstraße	29	Meininger Allee
30	Beimerstetter Straße	30	Kasernstraße

Lfd. Nr.	Name Haltestelle	Lfd. Nr.	Name Haltestelle
Richtung 1		Richtung 2	
31	Rathaus Jungingen	31	Augsburger Tor
		32	Congress Centrum
		33	Willy-Brandt-Platz

Tabelle 7: Linienfahrtweg Linie 7

3.7. Linie 8: Grimmelfingen <> Universität Süd

Lfd. Nr.	Name Haltestelle	Lfd. Nr.	Name Haltestelle
Richtung 1		Richtung 2	
1	Eisenbahnstraße	1	Universität Süd
2	Rathausstraße	2	Eselsberg Hasenkopf
3	Häberlinweg	3	Kelternweg
4	Lindenhöhe	4	Traminerweg
5	Barbaralinde	5	Ruländerweg
6	Oberer Kuhberg	6	Beim Türmle
7	Kuhberg Schulzentrum	7	Lupferbrücke
8	Gewerbeschulen Königstraße	8	Blautal-Center
9	Sulzbachweg	9	Jägerstraße
10	Sedanstraße	10	Ottiliengasse
11	Königstraße	11	Söflingen
12	Sonnenstraße	12	Sonnenstraße
13	Söflingen	13	Königstraße
14	Ottiliengasse	14	Sedanstraße
15	Jägerstraße	15	Sulzbachweg
16	Blautal-Center	16	Gewerbeschulen Königstraße
17	Lupferbrücke	17	Kuhberg Schulzentrum
18	Beim Türmle	18	Oberer Kuhberg
19	Ruländerweg	19	Barbaralinde
20	Traminerweg	20	Lindenhöhe
21	Kelternweg	21	Häberlinweg
22	Eselsberg Hasenkopf	22	Rathausstraße
23	Universität Süd	23	Eisenbahnstraße

Tabelle 8: Linienfahrtweg Linie 8

3.8. Linie 9: Roter Berg <> Söflingen <> Gleißelstetten

Lfd. Nr.	Name Haltestelle	Lfd. Nr.	Name Haltestelle
Richtung 1		Richtung 2	
1	Oberer Roter Berg	1	Gleißelstetten
2	Am Roten Berg	2	Maienweg
3	Riedwiesenweg	3	Leonberger Weg
4	St.-Jakob-Straße	4	Schongauer Weg
5	Clarissenstraße	5	Auf der Laue
6	Ottliengasse	6	Torstraße
7	Söflingen	7	Sonnenstraße
8	Torstraße	8	Söflingen
9	Fünf-Bäume-Weg	9	Ottliengasse
10	Fünf-Bäume-Weg Mitte	10	Clarissenstraße
11	Maienweg Nord	11	St.-Jakob-Straße
12	Auf der Laue	12	Riedwiesenweg
13	Schongauer Weg	13	Am Roten Berg
14	Leonberger Weg	14	Oberer Roter Berg
15	Maienweg		
16	Gleißelstetten		

Tabelle 9: Linienfahrweg Linie 9

3.9. Linie 10: Donautal <> Blautal-Center

Lfd. Nr.	Name Haltestelle	Lfd. Nr.	Name Haltestelle
Richtung 1		Richtung 2	
1	Donautal	1	Blautal-Center
2	Ernst-Abbe-Straße	2	Auf der Gölde
3	Nicolaus-Otto-Straße	3	Beim B'scheid
4	Graf-Arco-Straße	4	Stadtwerke
5	Hans-Lorensen-Straße	5	Theater
6	Lichternsee	6	Hauptbahnhof
7	Siemensstraße	7	Ehinger Tor
8	Heuweg	8	Haßlerstraße
9	Daimlerstraße	9	Hans-Reyhing-Weg
10	Steinbeisstraße	10	Boschstraße
11	Boschstraße	11	Steinbeisstraße
12	Hans-Reyhing-Weg	12	Daimlerstraße
13	Haßlerstraße	13	Heuweg
14	Ehinger Tor	14	Siemensstraße
15	Hauptbahnhof	15	Lichternsee
16	Theater	16	Hans-Lorensen-Straße
17	Stadtwerke	17	Graf-Arco-Straße
18	Beim B'scheid	18	Nicolaus-Otto-Straße
19	Auf der Gölde	19	Ernst-Abbe-Straße
20	Blautal-Center	20	Donautal

Tabelle 10: Linienfahrweg Linie 10

3.10. Linie 11: ZOB <> Einsingen/Eggingen/Ermingen <> ZOB

Lfd. Nr.	Name Haltestelle	Lfd. Nr.	Name Haltestelle
Richtung 1		Richtung 2	
1	ZOB Ost	1	ZOB Ost
2	Ehinger Tor	2	Ehinger Tor
3	Haßlerstraße	3	St.-Elisabeth-Kirche
4	Hans-Reyhing-Weg	4	Theodor-Heuss-Platz
5	Haltepunkt Donautal	5	Magirusstraße
6	Bahnübergang Einsingen	6	Königstraße
7	Hohe Steige	7	Sonnenstraße
8	Ensostraße	8	Söflingen
9	Hirsch Einsingen	9	Torstraße
10	Kirche Einsingen	10	Fünf-Bäume-Weg
11	Ringinger Straße	11	Sportzentrum TSG
12	Rathaus Eggingen	12	Franz-Wiedemeier-Straße
13	Allewind	13	Harthäuser Straße
14	Panoramastraße	14	Schönstatt-Kapelle
15	Waldstraße	15	Kirche Harthausen
16	Kirche Harthausen	16	Waldstraße
17	Harthäuser Straße	17	Panoramastraße
18	Franz-Wiedemeier-Straße	18	Allewind
19	Sportzentrum TSG	19	Rathaus Eggingen
20	Fünf-Bäume-Weg	20	Ringinger Straße
21	Torstraße	21	Kirche Einsingen
22	Sonnenstraße	22	Hirsch Einsingen
23	Königstraße	23	Ensostraße
24	Magirusstraße	24	Hohe Steige
25	Theodor-Heuss-Platz	25	Bahnübergang Einsingen
26	St.-Elisabeth-Kirche	26	Haltepunkt Donautal
27	Ehinger Tor	27	Hans-Reyhing-Weg
28	ZOB Ost	28	Haßlerstraße
		29	Ehinger Tor
		30	ZOB Ost

Tabelle 11: Linienfahrtweg Linie 11

3.11. Linie 12: ZOB <> Gögglingen/Donaustetten <> Unterweiler/ Dellmensingen <> Laupheim

Linienfahrweg 1 (Linienabschnitt Ulm <> Donaustetten):

Lfd. Nr.	Name Haltestelle	Lfd. Nr.	Name Haltestelle
Richtung 1		Richtung 2	
	Kapelle		
1	ZOB Ost	1	Illerkirchberger Straße
2	Haßlerstraße	2	Wasserturm
3	Hans-Reyhing-Weg	3	Am Hohen Rain
4	Steinbeisstraße*	4	Wollgrasweg
5	Kastbrücke	5	Riedlenstraße
6	Wiblingen Schulzentrum*	6	Hoher Berg
7	Zollbrücke	7	Zollbrücke
8	Hoher Berg	8	Wiblingen Schulzentrum*
9	Riedlenstraße	9	Kastbrücke
10	Wollgrasweg	10	Steinbeisstraße*
11	Am Hohen Rain	11	Hans-Reyhing-Weg
		12	Haßlerstraße
		13	ZOB Ost

* Alternierende Bedienung in Einzelfällen

Tabelle 12: Linienfahrweg Linie 12 – Linienfahrweg 1 (Linienabschnitt Ulm <> Donaustetten)

Linienfahrweg 2 (Linienabschnitt Donaustetten <> Laupheim):

Lfd. Nr.	Name Haltestelle	Lfd. Nr.	Name Haltestelle
Richtung 1		Richtung 2	
1	Am Kraftwerk	1	Laupheim, Rabenstraße
2	Dellmensingen, Ulmer Straße	2	Laupheim, Rathaus
3	Dellmensingen, Ulmer Straße 7	3	Laupheim, Kapellenstraße
4	Dellmensingen, Kirche	4	Laupheim, Ferdinand-Raff-Straße
5	Dellmensingen, Hirsch	5	Achstetten, Laupheimer Straße
6	Stetten, Adler	6	Achstetten, Moser
7	Unterholzheim, Rotbrücke	7	Achstetten, Schule
8	Achstetten, Schule	8	Achstetten Birkenhain
9	Achstetten, Birkenhain	9	Achstetten Moser
10	Achstetten, Rathaus	10	Unterholzheim, Rotbrücke
11	Achstetten, Laupheimer Straße	11	Stetten, Adler
12	Laupheim, Ferdinand-Raff-Straße	12	Dellmensingen, Hirsch

Lfd. Nr.	Name Haltestelle	Lfd. Nr.	Name Haltestelle
Richtung 1		Richtung 2	
13	Laupheim, ZOB / Stadtbahnhof	13	Dellmensingen, Lange Straße
14	Laupheim, Ulmer Straße / EKZ	14	Dellmensingen Schule
15	BSZ/Planetarium	15	Dellmensingen, Ulmer Straße
16	Laupheim, Rabenstraße	16	Am Kraftwerk

Tabelle 13: Linienfahrweg Linie 12 – Linienfahrweg 2 (Linienabschnitt Donaustetten <> Laupheim)

Linienfahrweg 3: Wiblingen (Kapelle) <> Gögglingen <> Donaustetten <> Unterweiler (z.T. Normalverkehrszeiten, Schwachverkehrszeiten)

Lfd. Nr.	Name Haltestelle	Lfd. Nr.	Name Haltestelle
Richtung 1		Richtung 2	
1	Kapelle	1	Hartstraße
2	Zollbrücke	2	Rathaus Unterweiler
3	Hoher Berg	3	Beim Brückle
	Halde		Illerkirchberger Straße
4	Wasserturm	4	Wasserturm
5	Illerkirchberger Straße	5	Halde
6	Beim Brückle	6	Hoher Berg
7	Rathaus Unterweiler	7	Zollbrücke
8	Hartstraße	8	Kapelle

Tabelle 14: Linienfahrweg Linie 12 – Linienfahrweg 3: Wiblingen (Kapelle) <> Gögglingen <> Donaustetten <> Unterweiler (z.T. Normalverkehrszeiten, Schwachverkehrszeiten)

3.12. Linie 13: Mähringen <> Wissenschaftsstadt (Universität Süd) <> Lehr <> Jungingen <>
Gewerbegebiet Lehrer Feld

Lfd. Nr.	Name Haltestelle	Lfd. Nr.	Name Haltestelle
Richtung 1		Richtung 2	
1	Wendescheife Mähringen	1	Donau-Ilker-Werkstätten
2	Rathaus Mähringen	2	Beimerstetter Straße
3	Alte Straße	3	Rathaus Jungingen
4	Sportpark Nord	4	Industriestraße
5	Botanischer Garten	5	Mariusweg
6	Universität Süd	6	Rührweg
7	Botanischer Garten	7	Loherstraße
8	Sportpark Nord	8	Wengenholz
9	Wengenholz	9	Sportpark Nord
10	Loherstraße	10	Botanischer Garten
11	Rührweg	11	Universität Süd
12	Mariusweg	12	Botanischer Garten
13	Industriestraße	13	Sportpark Nord
14	Rathaus Jungingen	14	Alte Straße
15	Donau-Ilker-Werkstätten	15	Rathaus Mähringen
		16	Wendescheife Mähringen

Tabelle 15: Linienfahrweg Linie 13 – Linienfahrweg 1

Linienfahrweg 2:

Lfd. Nr.	Name Haltestelle	Lfd. Nr.	Name Haltestelle
Richtung 1		Richtung 2	
1	Wendescheife Mähringen	1	Im Lehrer Feld West
2	Rathaus Mähringen	2	Im Lehrer Feld Nord
3	Alte Straße	3	Eiselauer Weg
4	Sportpark Nord	4	Beimerstetter Straße
5	Botanischer Garten	5	Rathaus Jungingen
6	Universität Süd	6	Industriestraße
7	Botanischer Garten	7	Mariusweg
8	Sportpark Nord	8	Rührweg
9	Wengenholz	9	Loherstraße

Lfd. Nr.	Name Haltestelle	Lfd. Nr.	Name Haltestelle
Richtung 1		Richtung 2	
10	Loherstraße	10	Wengenholz
11	Rührweg	11	Sportpark Nord
12	Mariusweg	12	Botanischer Garten
13	Industriestraße	13	Universität Süd
14	Rathaus Jungingen	14	Botanischer Garten
15	Beimerstetter Straße	15	Sportpark Nord
16	Im Lehrer Feld Süd	16	Alte Straße
17	Im Lehrer Feld West	17	Rathaus Mähringen
		18	Wendeschleife Mähringen

Tabelle 16: Linienfahrweg Linie 13 – Linienfahrweg 2

3.13. Linie 14: Wiblingen Pranger<> Kuhberg Schulzentrum

Lfd. Nr.	Name Haltestelle	Lfd. Nr.	Name Haltestelle
Richtung 1		Richtung 2	
1	Pranger	1	Kuhberg Schulzentrum
2	Oberer Wirt	2	Oberer Kuhberg
3	Friedhof Wiblingen	3	Barbaralinde
4	St.-Gallener-Straße	4	Lindenhöhe
5	Kemptener Straße	5	Häberlinweg
6	Saulgauer Straße	6	Rathausstraße
7	Tannenplatz Zentrum	7	Eisenbahnstraße
8	Reutlinger Straße	8	Haltepunkt Donautal
9	Kastbrücke	9	Benzstraße
10	Lichternsee	10	Liststraße
11	Hans-Lonser-Straße	11	Steinbeisstraße
12	Dornierstraße	12	Daimlerstraße
13	Maybachstraße	13	Heuweg
14	Heuweg	14	Maybachstraße
15	Daimlerstraße	15	Dornierstraße
16	Steinbeisstraße	16	Hans-Lonser-Straße
17	Liststraße	17	Lichternsee
18	Benzstraße	18	Kastbrücke
19	Haltepunkt Donautal	19	Reutlinger Straße
20	Eisenbahnstraße	20	Tannenplatz Zentrum
21	Rathausstraße	21	Saulgauer Straße
22	Häberlinweg	22	Kemptener Straße
23	Lindenhöhe	23	St.-Gallener-Straße
24	Barbaralinde	24	Friedhof Wiblingen
25	Oberer Kuhberg	25	Oberer Wirt
26	Kuhberg Schulzentrum	26	Pranger

Tabelle 17: Linienfahweg Linie 14

3.14. Linie 15: Willy-Brandt-Platz <> Böfingen Süd <> Science Park II

Lfd. Nr.	Name Haltestelle	Lfd. Nr.	Name Haltestelle
Richtung 1		Richtung 2	
1	Willy-Brandt-Platz	1	Science Park III
2	Ostplatz	2	Lise-Meitner-Straße
3	Örlinger Straße	3	Technische Hochschule
4	Steinhövelstraße	4	Manfred-Börner-Straße
5	Safranberg	5	Universität West
6	Albecker Steige	6	Kliniken Wissenschaftsstadt
7	Eichenplatz	7	Sportpark Nord
8	Ludwig-Beck-Straße	8	Hörvelsinger Weg
9	Egertweg	9	Egertweg
10	Hörvelsinger Weg	10	Ludwig-Beck-Straße
11	Sportpark Nord	11	Eichenplatz
12	Kliniken Wissenschaftsstadt	12	Safranberg
13	Universität West	13	Örlinger Straße
14	Manfred-Börner-Straße	14	Ostplatz
15	Technische Hochschule	15	Willy-Brandt-Platz
16	Science Park II		
17	Science Park III		

Tabelle 18: Linienfahrweg Linie 15

3.15. Linie 16: Wiblingen (Kemptener Straße) <> Gögglingen/Donaustetten <> Unterweiler

Lfd. Nr.	Name Haltestelle	Lfd. Nr.	Name Haltestelle
Richtung 1		Richtung 2	
1	Kemptener Straße	1	Hartstraße
2	Saulgauer Straße	2	Rathaus Unterweiler
3	Tannenplatz Zentrum	3	Am Hohen Rain
4	Reutlinger Straße	4	Illerkirchberger Straße
5	Zollbrücke	5	Wasserturm
6	Hoher Berg	6	Halde (Riedlenstraße)
7	Halde (Riedlenstraße)	7	Hoher Berg
8	Wasserturm	8	Zollbrücke
9	Illerkirchberger Straße	9	Reutlinger Straße
10	Am Hohen Rain	10	Tannenplatz Zentrum
11	Rathaus Unterweiler	11	Saulgauer Straße
12	Hartstraße	12	Kemptener Straße

Tabelle 19: Linienfahrtweg Linie 16

Anmerkung: Bedienung Riedlenstraße vsl. ab Dezember 2020

3.16. Nachtbuslinie N1: ZOB <> Söflingen <> Ermingen <> Eggingen <> Einsingen

Lfd. Nr.	Name Haltestelle	Lfd. Nr.	Name Haltestelle
Richtung 1		Richtung 2	
1	ZOB Ost	1	Ensostraße
2	Ehinger Tor	2	Hirsch Einsingen
3	Blücherstraße	3	Kirche Einsingen
4	Theodor-Heuss-Platz	4	Ringinger Straße
5	Magirusstraße	5	Rathaus Eggingen
6	Königstraße	6	Allewind
7	Sonnenstraße	7	Panoramastraße
8	Söflingen	8	Waldstraße
9	Torstraße	9	Kirche Harthausen
10	Fünf-Bäume-Weg	10	Harthäuser Straße
11	Sportplatz TSG	11	Franz-Wiedemeier-Straße
12	Franz-Wiedemeier-Straße	12	Sportplatz TSG
13	Harthäuser Straße	13	Fünf-Bäume-Weg
14	Schönstatt-Kapelle	14	Torstraße
15	Kirche Harthausen	15	Sonnenstraße
16	Waldstraße	16	Königstraße
17	Panoramastraße	17	Magirusstraße
18	Allewind	18	Theodor-Heuss-Platz
19	Rathaus Eggingen	19	Blücherstraße
20	Rinninger Straße	20	Ehinger Tor
21	Kirche Einsingen	21	ZOB Ost
22	Hirsch Einsingen		
23	Ensostraße		

Tabelle 20: Liniennfahrweg Nachtbuslinie N1

3.17. Nachtbuslinie N2: ZOB <> Eselsberg <> Blaustein <> Arnegg <> Herrlingen

Lfd. Nr.	Name Haltestelle	Lfd. Nr.	Name Haltestelle
Richtung 1		Richtung 2	
1	ZOB Ost	1	Manfred-Börner-Straße
2	Theater	2	Technische Hochschule
3	Stadtwerke	3	Lise-Meitner-Straße
4	Kienlesberg	4	Sonnenfeld
5	Lehrer Tal	5	Söflinger Weinberge
6	Multscherschule	6	Virchowstraße
7	Burgunderweg	7	Heilmeyersteige
8	Ruländerweg	8	Ehrensteiner Feld
9	Veltlinerweg	9	Veltlinerweg
10	Ehrensteiner Feld	10	Ruländerweg
11	Heilmeyersteige	11	Burgunderweg
12	Virchowstraße	12	Multscherschule
13	Söflinger Weinberge	13	Lehrer Tal
14	Sonnenfeld	14	Kienlesberg
15	Lise-Meitner-Straße	15	Stadtwerke
16	Technische Hochschule	16	Theater
17	Manfred-Börner-Straße	17	ZOB Ost

Tabelle 21: Linienfahrweg Nachtbuslinie N2

3.18. Nachtbuslinie N3: ZOB <> Uni Süd <> Mähringen <> Lehr <> Jungingen

Lfd. Nr.	Name Haltestelle	Lfd. Nr.	Name Haltestelle
Richtung 1		Richtung 2	
1	ZOB Ost	1	Rathaus Jungingen
2	Theater	2	Gehrstraße
3	Stadtwerke	3	Fichtenstraße
4	Beim B'scheid	4	Schwarzenbergstraße
5	Auf der Gölde	5	Beimerstetter Straße
6	Blautal-Center	6	Rathaus Jungingen
7	Lupferbrücke	7	Junginger Straße
8	Beim Türmle	8	Loherstraße
9	Ruländerweg	9	Wengenholz
10	Traminerweg	10	Ulmer Steige
11	Kelternweg	11	Sportpark Nord
12	Eselsberg Hasenkopf	12	Botanischer Garten
13	Universität Süd	13	Universität Süd
14	Botanischer Garten	14	Eselsberg Hasenkopf
15	Sportpark Nord	15	Kelternweg
16	Ulmer Steige	16	Traminerweg
17	Wengenholz	17	Ruländerweg
18	Loherstraße	18	Beim Türmle
19	Junginger Straße	19	Lupferbrücke
20	Rathaus Jungingen	20	Blautal-Center
		21	Auf der Gölde
		22	Beim B'scheid
		23	Stadtwerke
		24	Theater
		25	ZOB Ost

Tabelle 22: Linienfahweg Nachtbuslinie N3

3.19. Nachtbuslinie N4: ZOB <> Willy Brandt-Platz <> Eichberg<> Böfingen

Lfd. Nr.	Name Haltestelle	Lfd. Nr.	Name Haltestelle
Richtung 1		Richtung 2	
1	ZOB Ost	1	Ostpreußenweg
2	Steinerne Brücke	2	Mecklenburgweg
3	Rathaus Ulm	3	Thüringenweg
4	Hafengasse	4	Haslacher Weg
5	Rosengasse	5	Egertweg
6	Willy-Brandt-Platz	6	Eichberg Nord
7	Ostplatz	7	Eichberg
8	Örlinger Straße	8	Eichenplatz
9	Steinhövelstraße	9	Safranberg
10	Safranberg	10	Örlinger Straße
11	Albecker Steige	11	Ostplatz
12	Eichenplatz	12	Willy-Brandt-Platz
13	Eichberg	13	Rosengasse
14	Eichberg Nord	14	Hafengasse
15	Egertweg	15	Rathaus Ulm
16	Haslacher Weg	16	Steinerne Brücke
17	Thüringenweg	17	ZOB Ost
18	Mecklenburgweg		
19	Ostpreußenweg		

Tabelle 23: Linienfahrweg Nachtbuslinie N4

3.20. Nachtbuslinie N7: ZOB <> Wiblingen <> Unterweiler

Lfd. Nr.	Name Haltestelle	Lfd. Nr.	Name Haltestelle
Richtung 1		Richtung 2	
1	ZOB Ost	1	Hartstraße
2	Ehinger Tor	2	Rathaus Unterweiler
3	Adenauerbrücke	3	Kemptener Straße
4	Donaubad	4	Saulgauer Straße
5	Jakobsruhe	5	Tannenplatz Zentrum
6	Illerbrücke	6	Reutlinger Straße
7	Ostermahdweg	7	Erenlah
8	Pranger	8	Fischerhauser Weg
9	Kapelle	9	Kapelle
10	Fischerhauser Weg	10	Pranger
11	Erenlah	11	Ostermahdweg
12	Reutlinger Straße	12	Illerbrücke
13	Tannenplatz Zentrum	13	Jakobsruhe
14	Saulgauer Straße	14	Donaubad
15	Kemptener Straße	15	Adenauerbrücke
16	Rathaus Unterweiler	16	Ehinger Tor
17	Hartstraße	17	ZOB Ost

Tabelle 24: Linienfahrweg Nachtbuslinie N7

3.21. Nachtbuslinie N8: ZOB <> Kuhberg <> Grimmelfingen <> Donautal <> Göggingen <> Donaustetten

Lfd. Nr.	Name Haltestelle	Lfd. Nr.	Name Haltestelle
Richtung 1		Richtung 2	
1	ZOB Ost	1	Illerkirchberger Straße
2	Ehinger Tor	2	Wasserturm
3	Römerplatz	3	Halde
4	Saarlandstraße	4	Hoher Berg
5	Grimmelfinger Weg	5	Zollbrücke
6	Gewerbeschulen Königstraße	6	Kastbrücke
7	Kuhberg Schulzentrum	7	Benzstraße
8	Oberer Kuhberg	8	Haltepunkt Donautal
9	Barbaralinde	9	Eisenbahnstraße
10	Lindenhöhe	10	Rathausstraße
11	Häberlinweg	11	Häberlinweg
12	Rathausstraße	12	Lindenhöhe
13	Eisenbahnstraße	13	Barbaralinde
14	Haltepunkt Donautal	14	Oberer Kuhberg
15	Benzstraße	15	Kuhberg Schulzentrum
16	Kastbrücke	16	Gewerbeschulen Königstraße
17	Zollbrücke	17	Grimmelfinger Weg
18	Hoher Berg	18	Saarlandstraße
19	Halde	19	Römerplatz
20	Wasserturm	20	Ehinger Tor
21	Illerkirchberger Straße	21	ZOB Ost

Tabelle 25: Linienfahweg Nachtbuslinie N8