

- Legende:**
- Verkehrsführung
  - umliegende Bebauung
  - Kataster
  - Fußbodengränder, -markierungen
  - Gelände, Bisschungen, Ufermauer
- Leitungen:**
- Kanalisation, Betreiber: EBU
  - Wasserleitung
  - Strömablenkung (Freileitungen)
  - Stromleitungen (erdverlegt)
  - Gasleitung
  - Stadtwerke Um/Neu-Ulm, Netze GmbH
  - Betreiber: Telekom und Kabel-BW

**Alle Leitungen in der Baugrube sind von Hand freizulegen und während der Bauzeit zu sichern**  
 Die Angabe bezüglich der Leitungen verbindet den AN nicht von der Pflicht einer eigenverantwortlichen Feststellung der vorhanden Leitungen

**4704 / 4** Goethestraße – 01

**Stadt Ulm**

Entwurfserstellung:  
**Hauptabteilung VGV**  
 Abt. Verkehrsinfrastruktur

Nr.	Art der Änderung	Datum	Name
a			
b			
c			
d			

**Hauptabteilung VGV**  
 Abt. Verkehrsinfrastruktur

Strasse: Goethestraße

Gemarkung: Ulm

Bauwerk / Baumflughöhe  
 Neubau der Brücke Goethestraße  
 im Zuge der Großen Blau

Planinhalte  
 Übersichtsplan und  
 Verkehrsführung im Bauzustand

Ausschreibungssplan  
 BM-Nr.: 665.5.165

Modelldatei: 1 : 100

Aufgestellt:  
 Stadt Ulm – Hauptabteilung VGV  
 Abt. Verkehrsinfrastruktur  
 Ulm, den

Blatt-Nr.: 1

Projekt-Nr.:

Bauhk.: 17/203 K. Müller  
 Gek.: 17/203 K. Müller  
 Gpr.: 17/203 S. Müller

Goethestraße 99 665 5165

Blatt-Nr.: 1

Modelldatei: 1 : 100




**ANSICHT**

M 1:50

von Oberstrom

Seite Blaubauer Tor

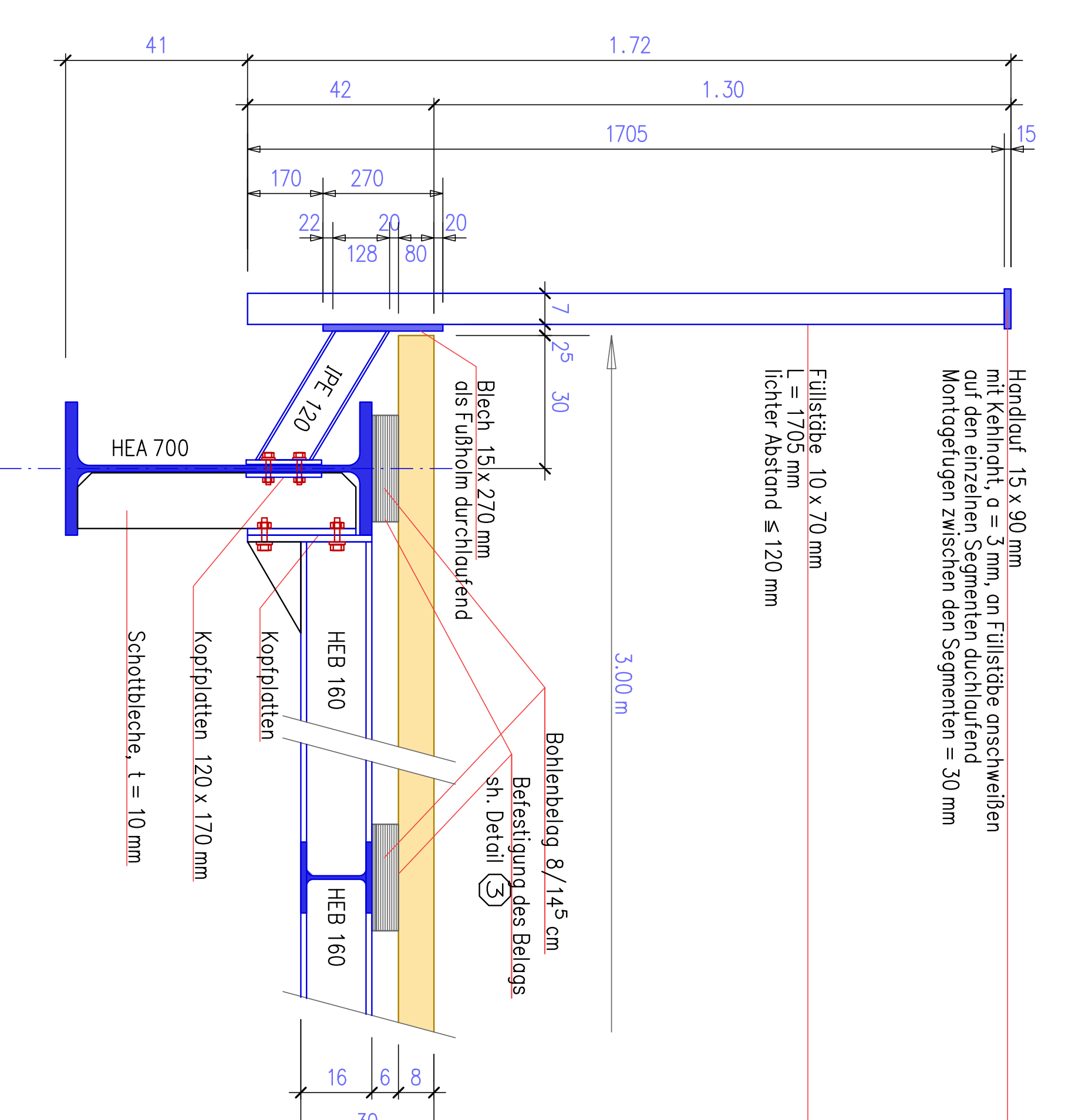


Seite Einger Tor

**DETAIL 1**

M 1:10

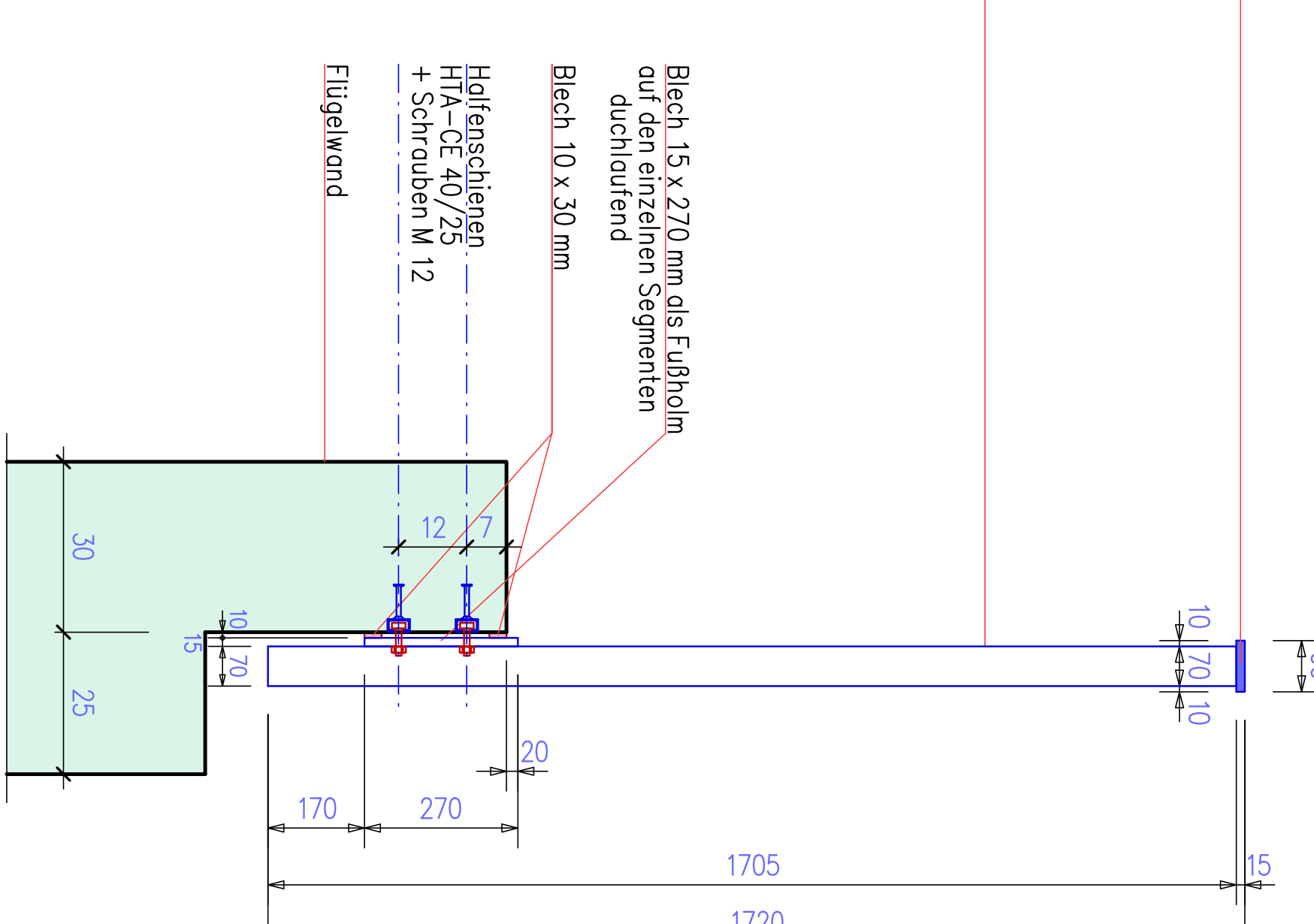
Geländer, Belag und Trogkonstruktion  
(Freihöhe in mm)



**DETAIL 2**

M 1:10

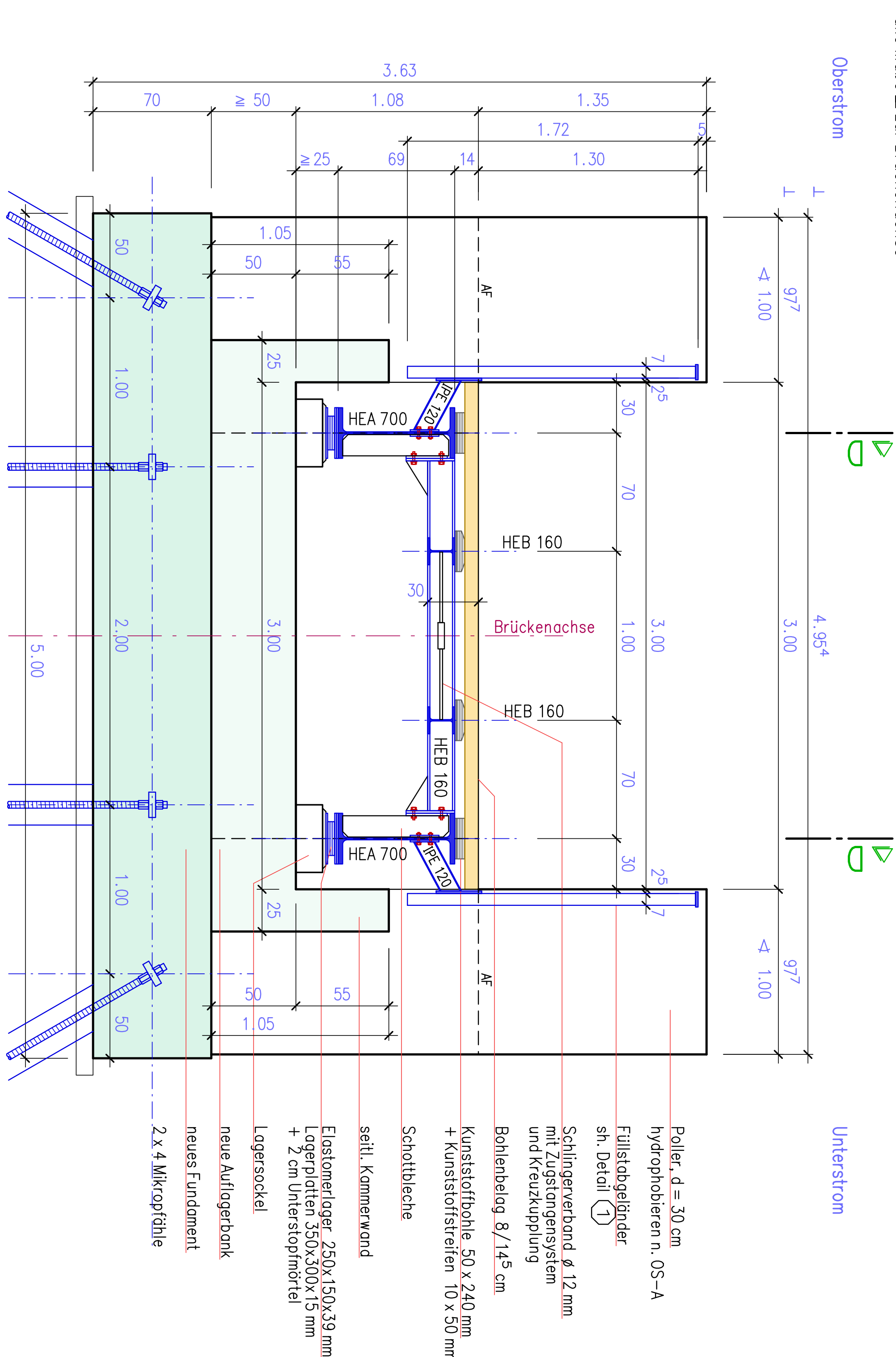
Geländer auf der Flügelwand



**SCHNITT C-C**

M 1:20

mit Ansicht Widerlager  
alle Maße L zur Brückennachse

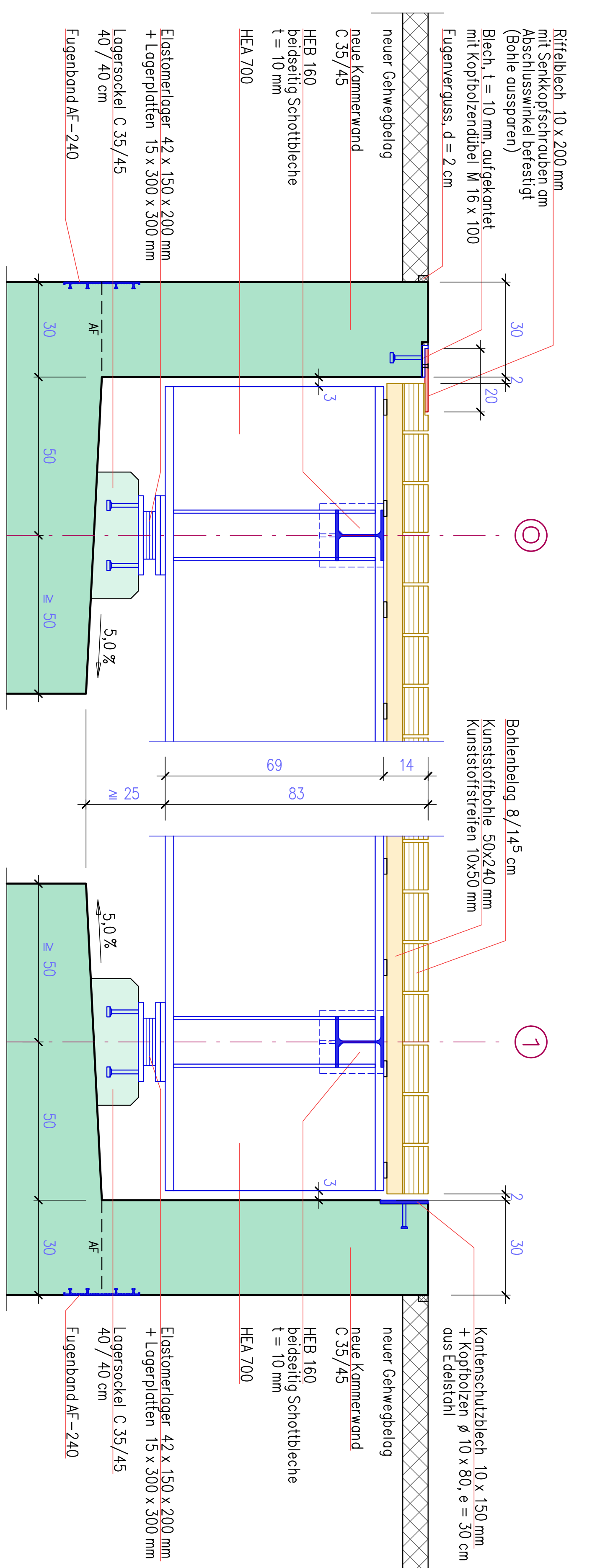


**SCHNITT D-D**

M 1:10

Überbau-Abschluss  
quer festes Lager

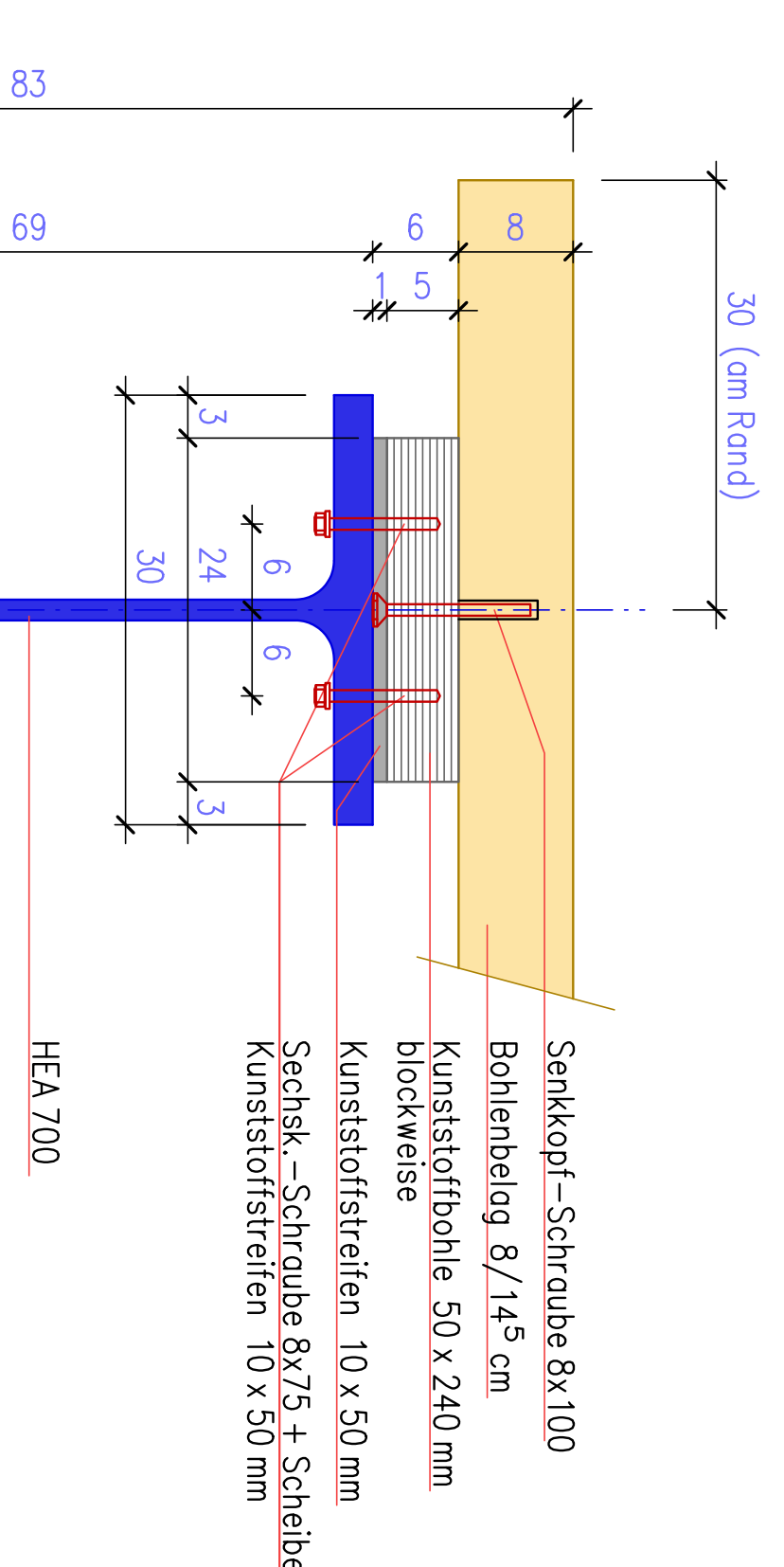
alleis festes Lager



**DETAIL 3**

M 1:5

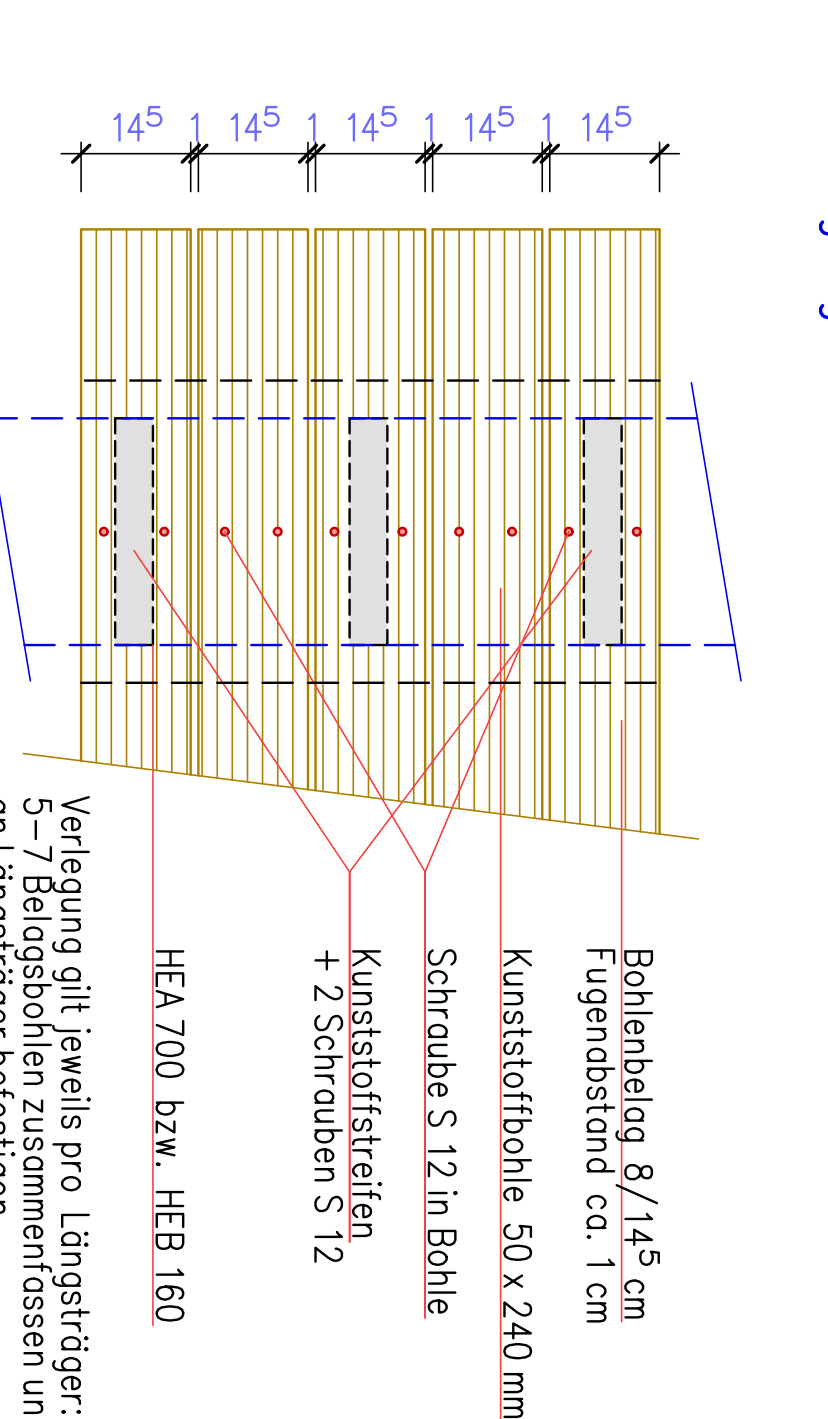
Befestigung des Belags  
(on HEB 160 analog darstellen)



**Detail 3**

M 1:10

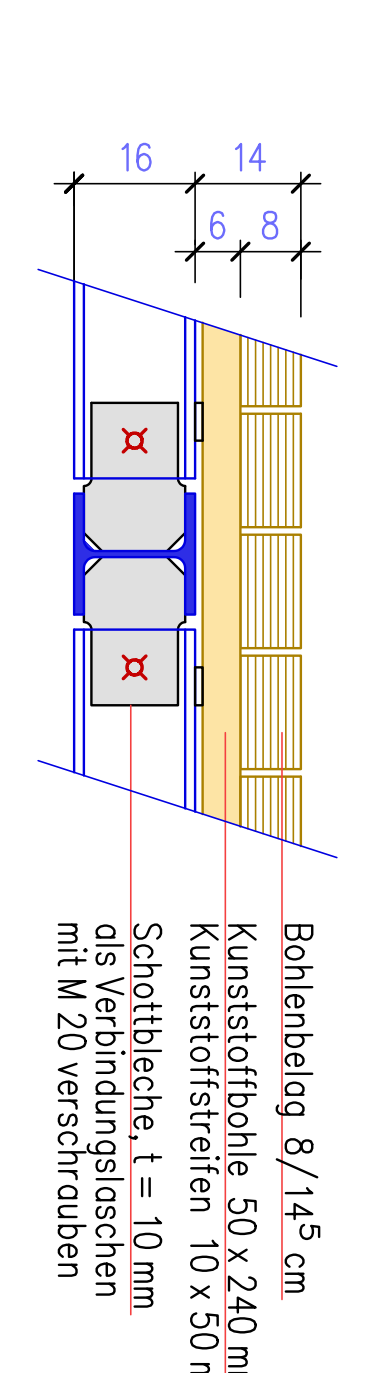
Verlegung der Bohlen



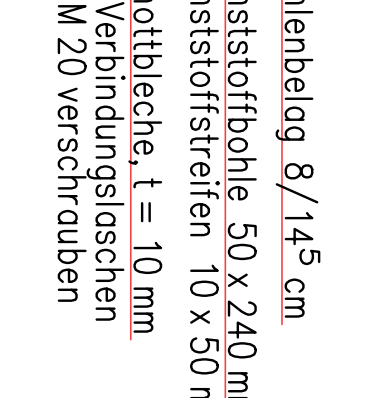
**DETAIL 4**

M 1:10

Verbindung der HEB 160 Längs- u. Quertträger  
Variante 1: beidseitig gelenkig verbunden



Variante 2: beide Seiten mit Kopflattenstöß



**4704 / 4**

Goethestraße - 03

Stadt Ulm

Hauptabteilung VGV  
Abt. Verkehrsinfrastruktur

Nr.	Art der Änderung	Datum	Name
1			
2			
3			
4			

Hauptabteilung VGV  
Abt. Verkehrsinfrastruktur

Strasse: Goethestraße  
Gemarkung: Ulm

Bauwerk / Baumflöhme  
Neubau der Brücke Goethestraße  
im Zuge der Großen Blau

Planinhalt  
Detail

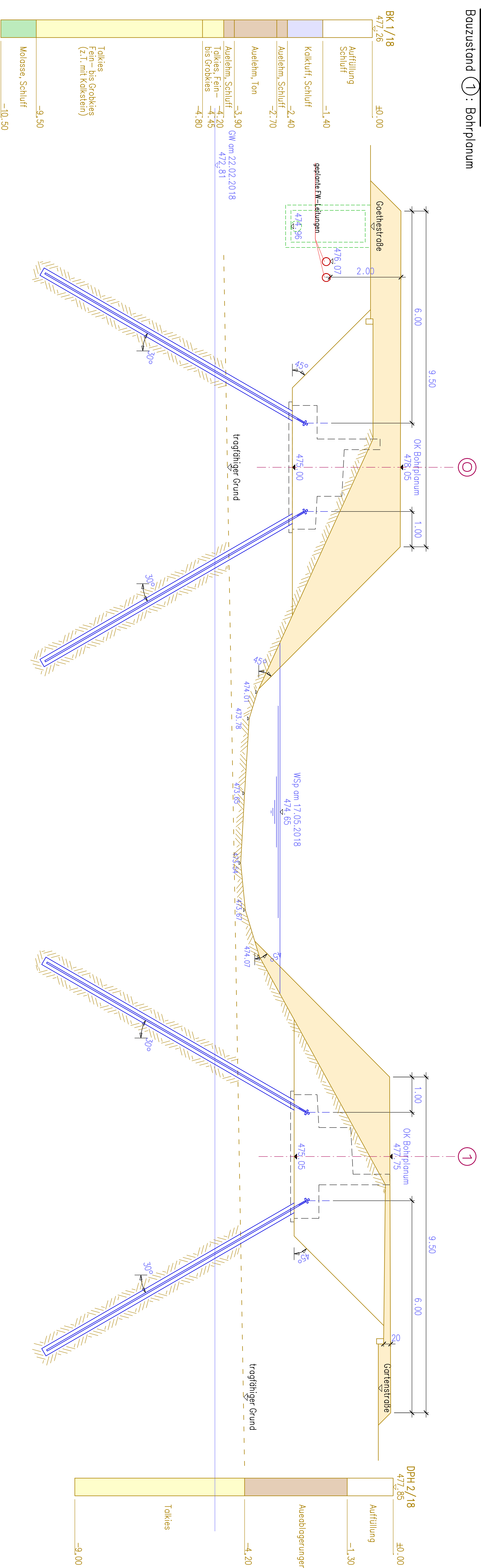
Aufgestellt:  
Stadt Ulm - Hauptabteilung VGV  
Abt. Verkehrsinfrastruktur  
Ulm, den

Unterlage:  
Blatt-Nr.: 3

Projekt-Nr.:  
Ausstrichungsplan  
BM-Nr.: 665.5165  
Mastaba: 1:50, 20:10

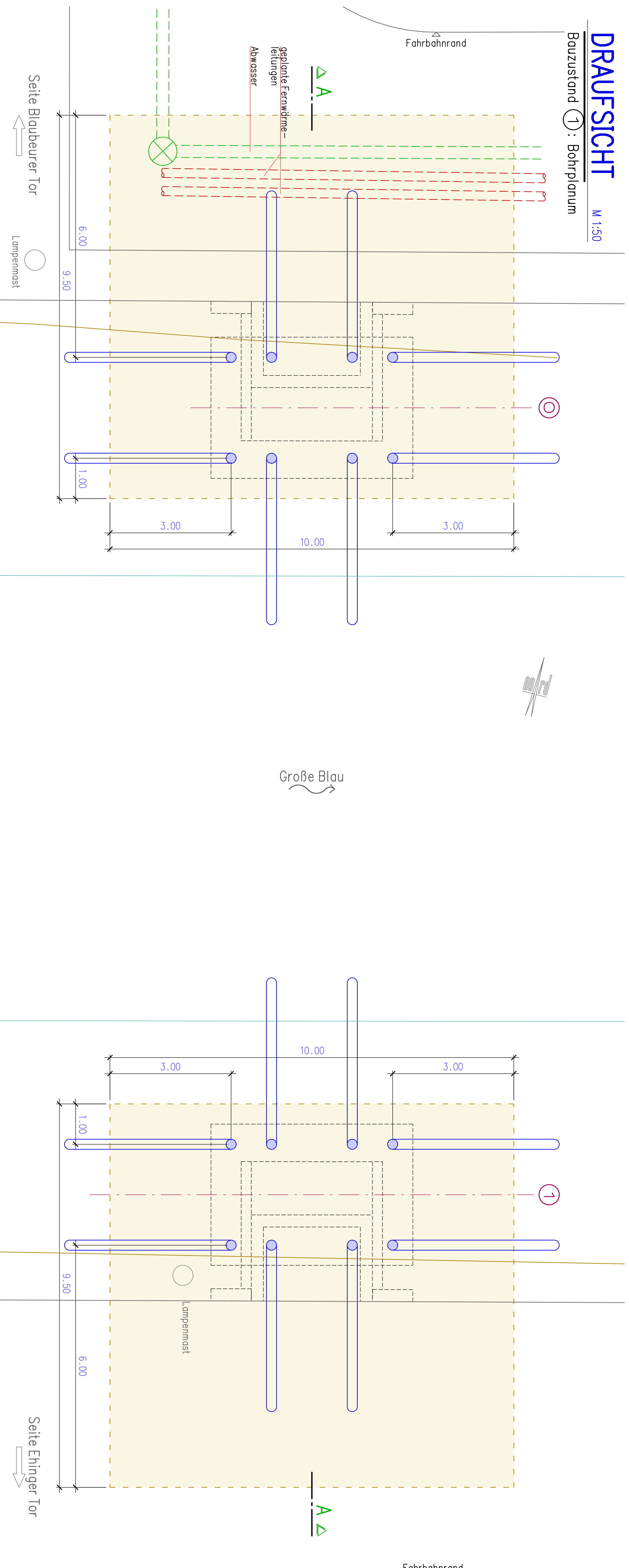
**SCHNITT A-A** M 1:50

Bauzustand ① : Bohrplanum



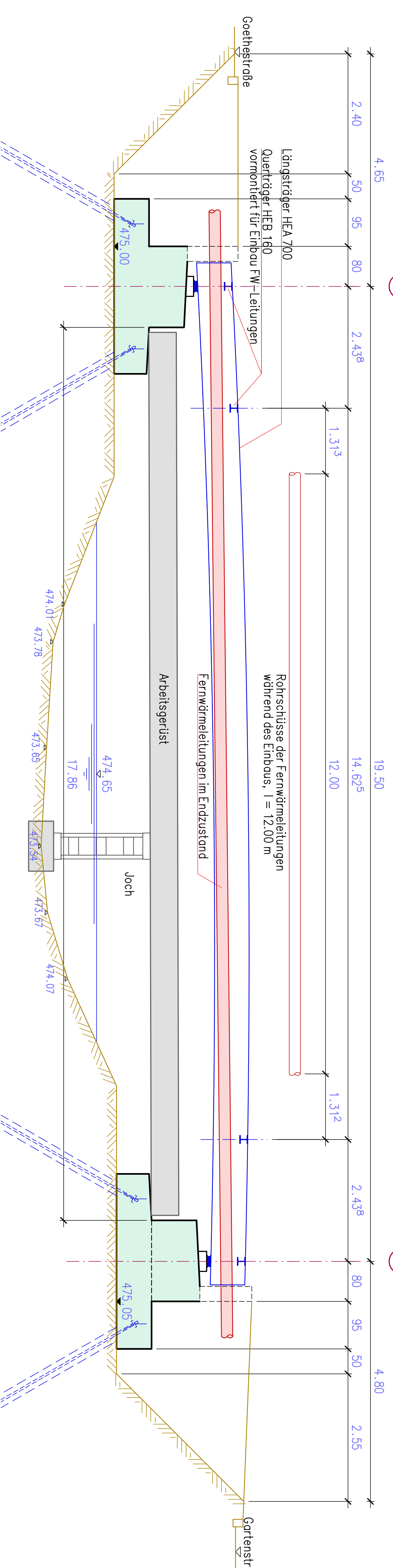
**DRAUSICHT** M 1:50

Bauzustand ① : Bohrplanum



**SCHNITT A-A** M 1:50

Bauzustand ② : Arbeitsgerüst



4704 / 4

Stadt Ulm

Goethestraße – 04

Entwurfsverteilung:  
Hauptabteilung VGV  
Abt. Verkehrsinfrastruktur

Nr.	Art der Änderung	Datum	Name
a			
b			
c			
d			

Hauptabteilung VGV  
Abt. Verkehrsinfrastruktur  
Strasse: Goethestraße  
Gemarkung: Ulm

Unterlage:  
Blatt-Nr.: 4  
Projekt-Nr.:  
Bauwerk / Baumaßnahme:  
Neubau der Brücke Goethestraße  
im Zuge der Großen Blau

Planinhalt:  
Bohrplanum und Baubehelfe

Aufgestellt:  
Stadt Ulm – Hauptabteilung VGV  
Abt. Verkehrsinfrastruktur  
Ulm, den

Datum	Zeichen
Berät.: 1/2001	K. Müller
Gepr.: 1/2001	M. Mecke
Gepr.: 1/2001	R. Müller

