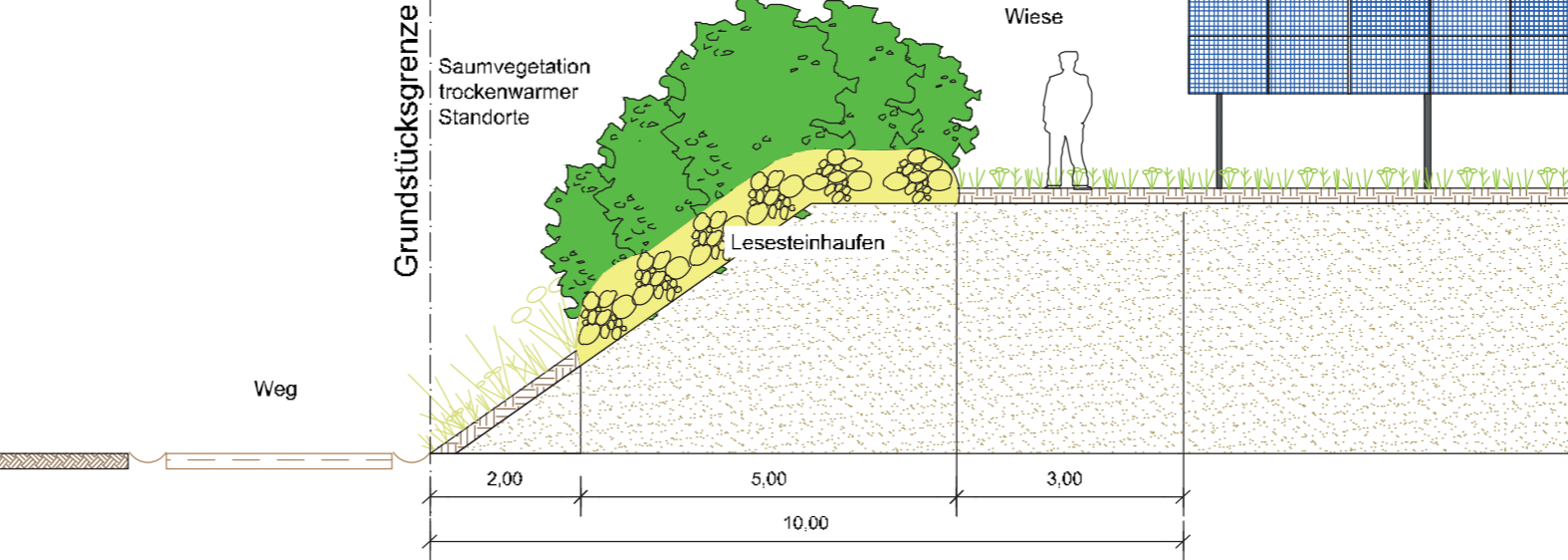
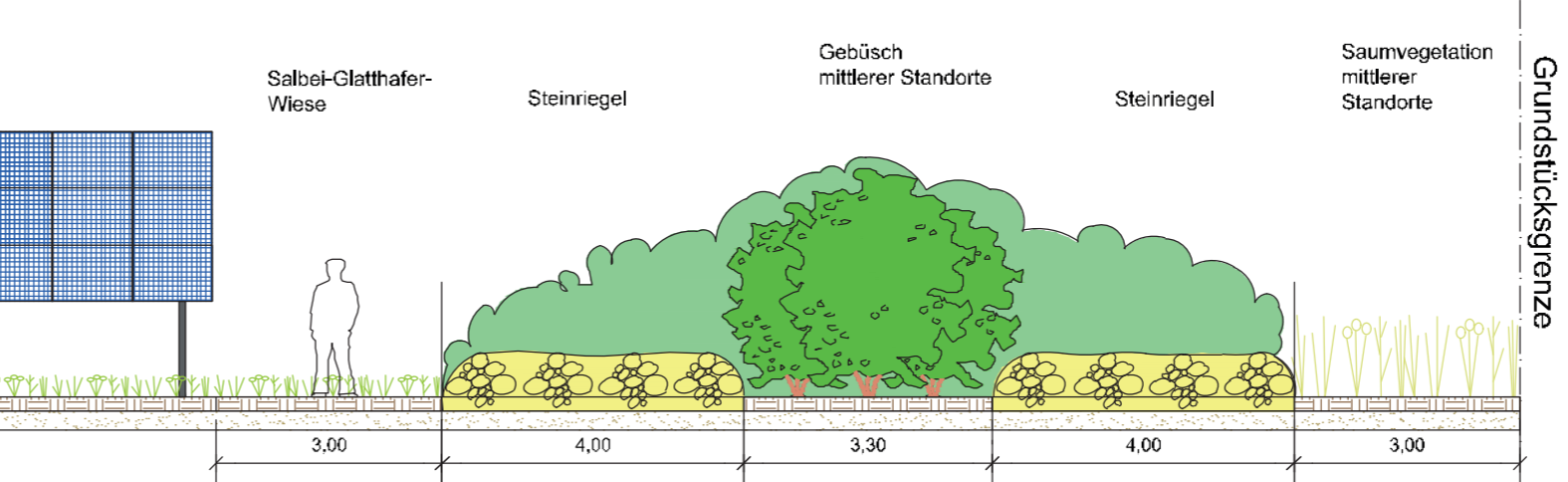




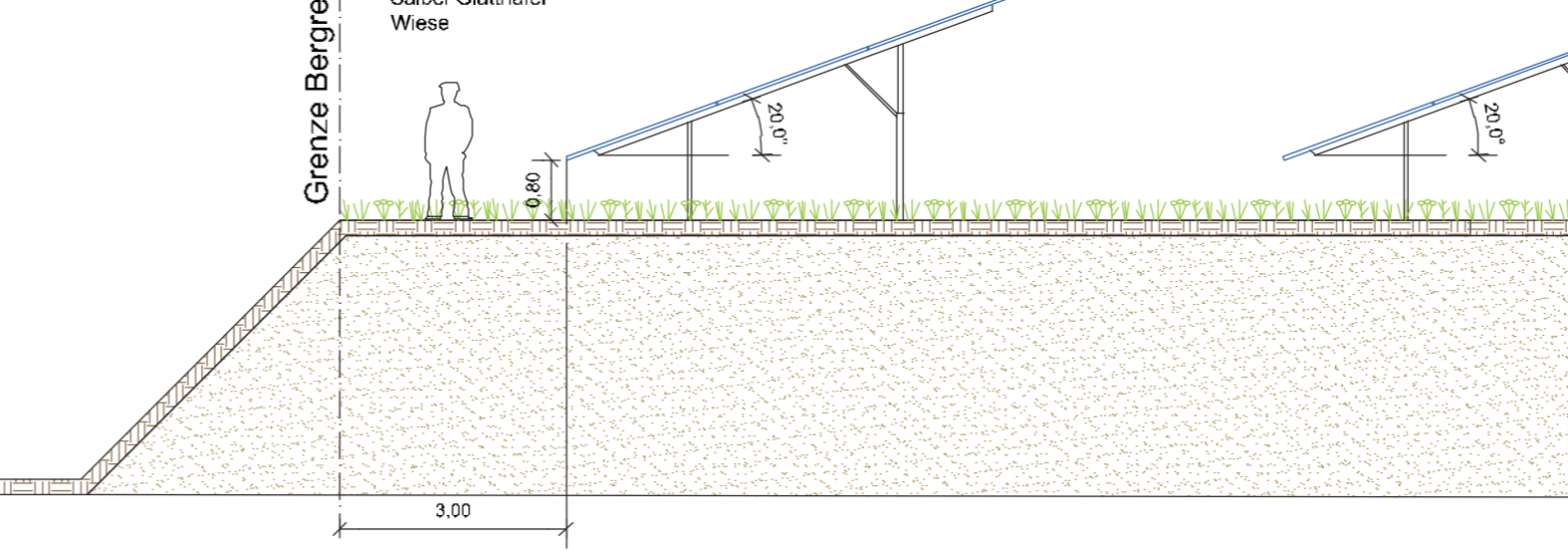
Schnitt A - A'
M. 1:100



Schnitt B - B'
M. 1:100



Schnitt C - C'
M. 1:100



Legende

- Grenze des räumlichen Geltungsbereichs (§ 9 Abs. 7 BauGB)
- PV-Modulfläche

Vermeidungsmaßnahmen

- Schutzzaun Reptilien während der Bauphase
- Schutz von Ackervögeln während der Bauphase

Vorgezogene Ausgleichsmaßnahmen

- Lerchenfenster mit Blüh- und Brachestreifen außerhalb der PV-Anlage

Kompensations- und Gestaltungsmaßnahmen

- 23.20 Steinriegel (l > 5 m)
23.30 Lesesteinhaufen (l < 5 m)
- 33.43 Magerwiese mittlerer Standorte
2-3 schüurig
- 35.10 Saumvegetation mittlerer Standorte
35.20 Saumvegetation trockenwarmer Standorte
- 42.10 Gebüsch trockenwarmer Standorte
42.20 Gebüsch mittlerer Standorte
- M1** Maßnahmenfläche, Beschreibung s. Erläuterungstext

Stadt Ulm
Stadtteil Eggingen

GRÜNORDNUNGSPLAN
zum vorhabenbezogenen Bebauungsplan
„Photovoltaikanlage Erdbeerhecke Eggingen“

Karte 2
Landschaftspflegerische Maßnahmen
Abgestimmte Planfassung

Maßstab:
1 : 1.000
Datum:
24.02.2021

Planverfasser:



dieter j. burkard
freier landschaftsarchitekt bda
Hauptstr. 84 Fon 0 7253 / 278 161
76684 Östringen Fax 0 7253 / 278 244
e-mail dieter.j.burkard@t-online.de