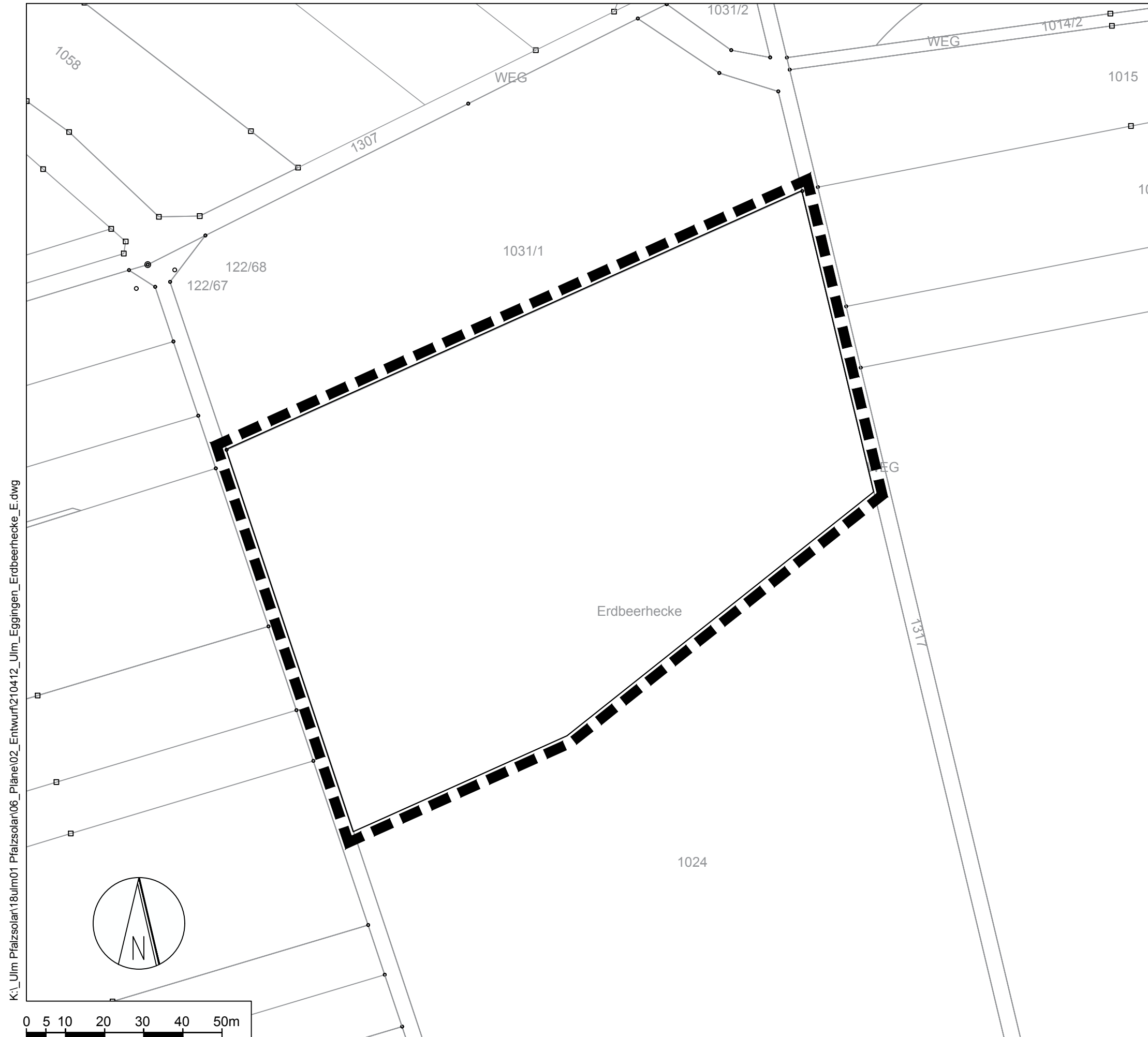



Anlage 1 zu GD 138/21 Geltungsbereich



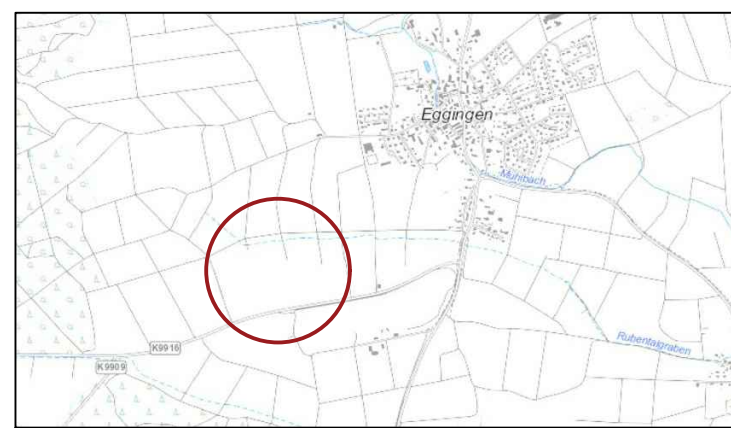
Erläuterung der Planzeichnung

 Grenze des räumlichen Geltungsbereichs (§ 9 Abs. 7 BauGB)





Lage in der Gemeinde



Datengrundlage: Geobasisdaten © Landesamt für Geoinformation und Landentwicklung Baden-Württemberg, www.lgl-bw.de, Az.: 2851.9-1/19, Stand: 05.01.2020.

Stadt Ulm

BEBAUUNGSPLAN
"Photovoltaikanlage Erdbeerhecke Eggingen"

Stand des Verfahrens	- Entwurf -	Stand:	12.04.2021
	Mittelstraße 16 68169 Mannheim t +49 (0)621 58 67 48 -60 kontakt@stadtplanungfischer.de www.stadtplanungfischer.de	Maßstab	1:1000
		Proj.Nr.:	18ulm01
		Bearbeiter:	Me

K:\Ulm Pfalzsolan\18ulm01 Pfalzsolan06_Plane\02_Entwurf\210412_Ulm_Eggingen_Erdbeerhecke_E.dwg