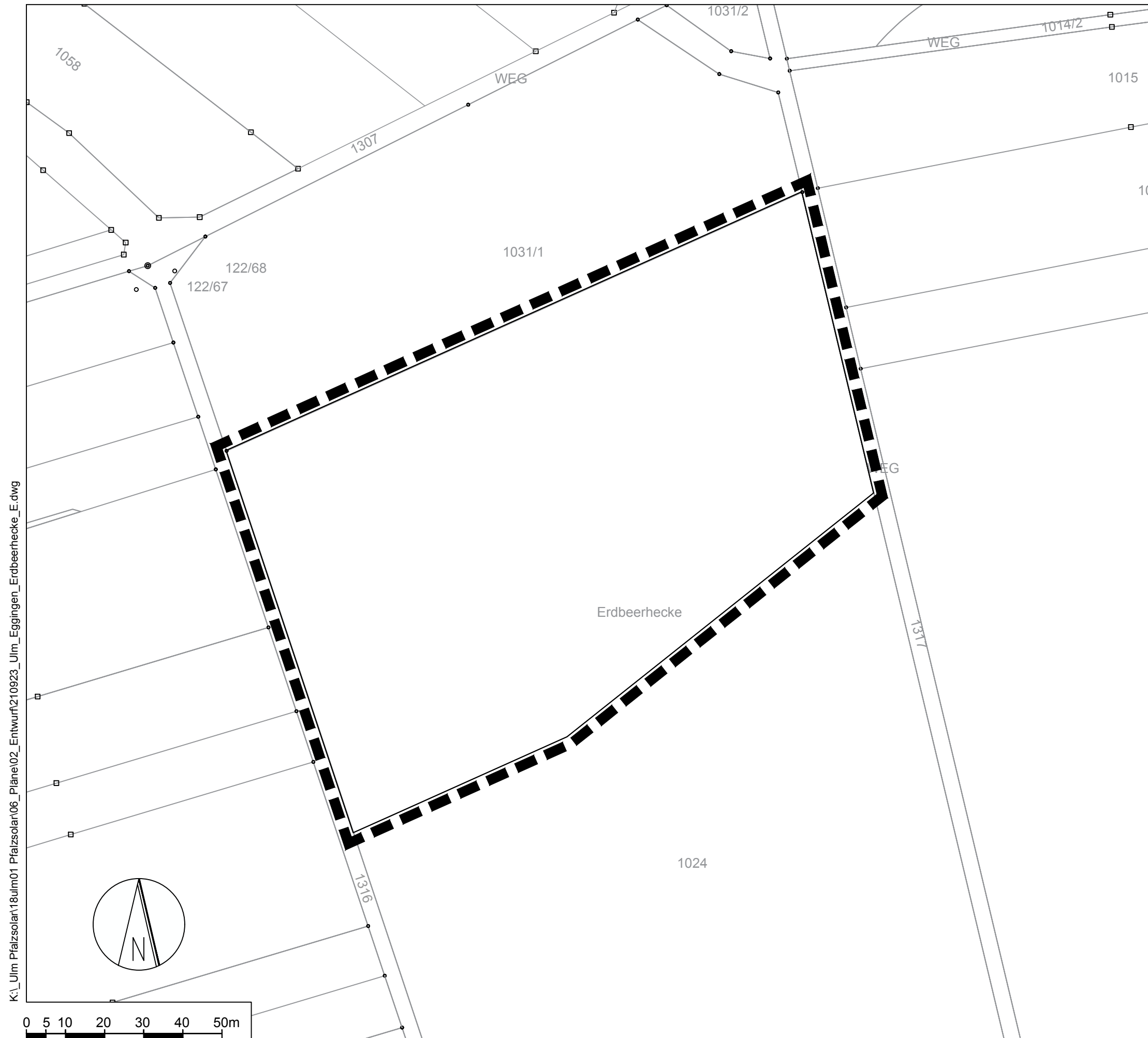



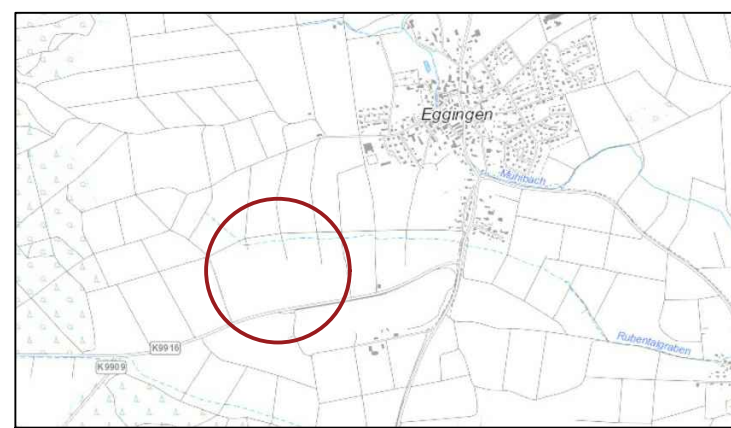
Anlage 1 zu GD 342/21 - Geltungsbereich



Erläuterung der Planzeichnung

 Grenze des räumlichen Geltungsbereichs (§ 9 Abs. 7 BauGB)

Lage in der Gemeinde



Datengrundlage: Geobasisdaten © Landesamt für Geoinformation und Landentwicklung Baden-Württemberg, www.lgl-bw.de, Az.: 2851.9-1/19, Stand: 05.01.2020.

Stadt Ulm

BEBAUUNGSPLAN
"Photovoltaikanlage Erdbeerhecke Eggingen"

| | |
|---|--------------------------|
| Stand des Verfahrens | Stand: 23.09.2021 |
|  | Maßstab: 1:1000 |
| | Proj.Nr.: 18ulm01 |
| | Bearbeiter: FI / Me / re |

K:\Ulm\Pfalzsolar\18ulm01 Pfalzsolar06_Plane\02_Entwurf\210923_Ulm_Eggingen_Erdbeerhecke_E.dwg