
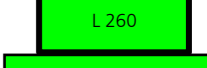
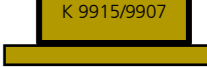
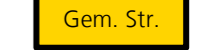


Zeichenerklärungen:



Straßennetz:

- Bundesstraße 
- Landesstraße 
- Kreisstraße 
- Gemeindestraße 


zu widmende Straßen:

- Kreisstraße 




Umstufung:

- Kreisstraße zu Gemeindestraße 
- Gemeindestraße zu Kreisstraße 

Teileinziehung:

- Beschränkung auf Geh-/Radverkehr 

Netzknoten:

- bestehend/neu 
- entfallend 
- KVP Äste 

Verwaltung:

- Stadtgrenze 

Stadt Ulm

KRS: ETRS_1989_UTM_Zone_32N

DIN A3 Maßstab 1:6 050

© Geobasisdaten Stadt Ulm, Abteilung Vermessung
© bei Darstellung OSM: OpenStreetMap ODbL V1.0

